





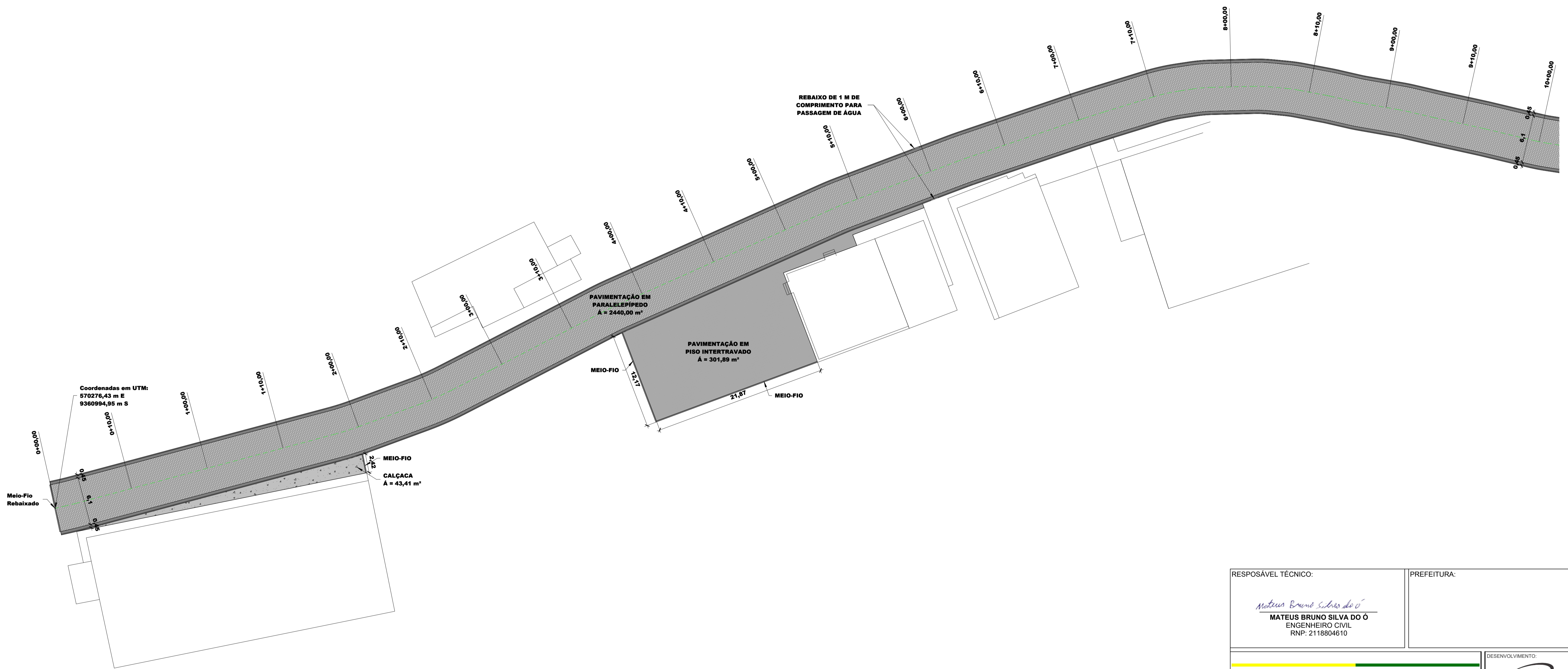
1 Planta Georreferenciada  
1 : 500

**COORDENADAS EM UTM:**  
570424.38 m E  
9361051.86 m S



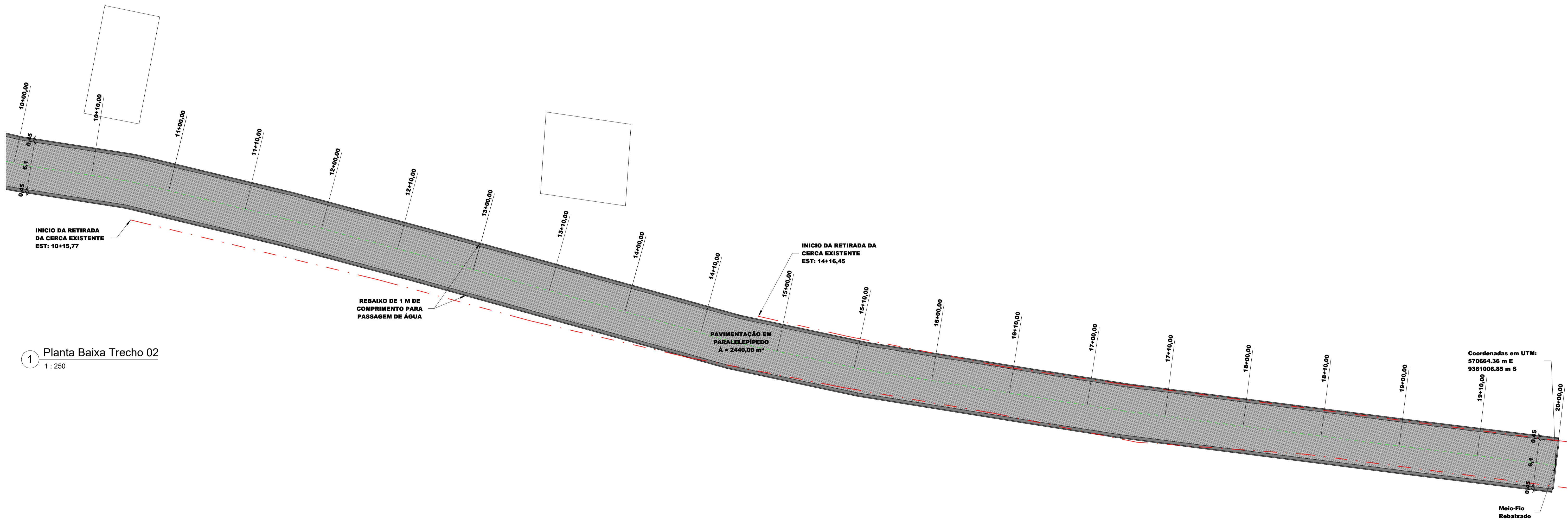
**CROQUI DE LOCALIZAÇÃO**

RESPOSÁVEL TÉCNICO: <i>Mateus Bruno Silva do O</i> <b>MATEUS BRUNO SILVA DO O</b> ENGENHEIRO CIVIL RNP: 2118804610		PREFEITURA:	
 GOVERNO MUNICIPAL <b>IRACEMA</b> Trabalhando no Caminho Certo		 DESENVOLVIMENTO: <b>Project Assessoria</b> Arquitetura e Engenharia	
PROJETO: <b>PAVIMENTAÇÃO</b> ESTRADA DE ACESSO AO SÍTIO FAZENDINHA		ETAPA: PROJETO EXECUTIVO	
PROPRIETÁRIO: PREFEITURA MUNICIPAL DE IRACEMA - CE		DESENHO: MATEUS BRUNO	
LOCAL: ESTRADA DE ACESSO AO SÍTIO FAZENDINHA		DATA: OUTUBRO/2023	
REVISÃO:		ESCALA: 1 : 500	
CONTEÚDO: <b>PROJETO DE PAVIMENTAÇÃO</b> PLANTA GEORREFERENCIADA E CROQUI DE LOCALIZAÇÃO		PRANCHA: <b>01/04</b>	





1 Planta Baixa Trecho 01  
1 : 250

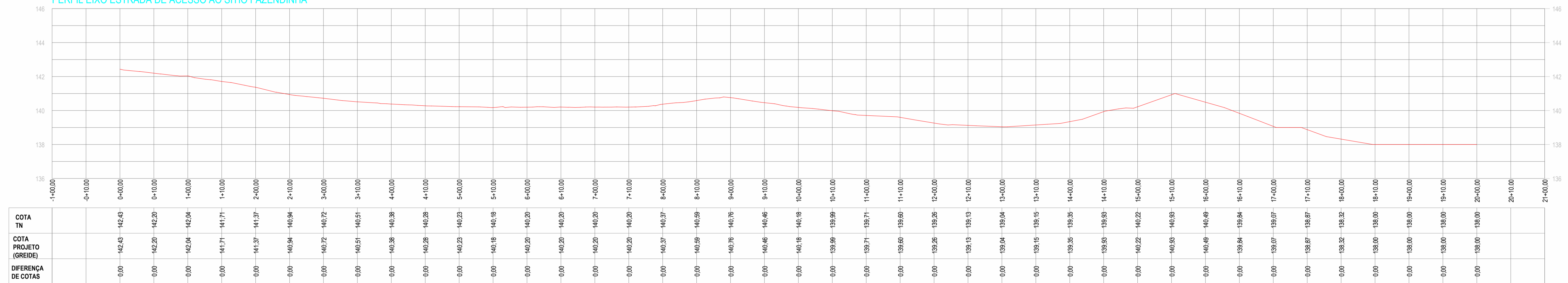
RESPOSÁVEL TÉCNICO: <i>Mateus Bruno Silva do Ó</i> <b>MATEUS BRUNO SILVA DO Ó</b> ENGENHEIRO CIVIL RNP: 2118804610		PREFEITURA:	
PROJETO: <b>PAVIMENTAÇÃO</b> ESTRADA DE ACESSO AO SÍTIO FAZENDINHA		ETAPA: PROJETO EXECUTIVO	
PROPRIETÁRIO: PREFEITURA MUNICIPAL DE IRACEMA - CE		DATA: OUTUBRO/2023	
LOCAL: ESTRADA DE ACESSO AO SÍTIO FAZENDINHA		ESCALA: 1 : 250	
REVISÃO:	CONTEÚDO: <b>PROJETO DE PAVIMENTAÇÃO</b> PLANTA BAIXA TRECHO 01	PRANCHA: <b>02/04</b>	



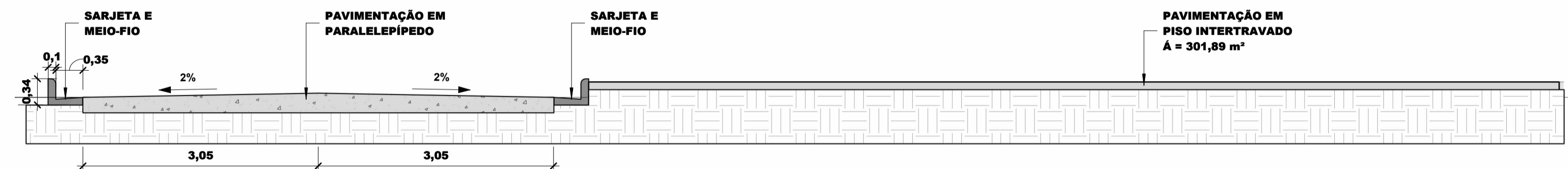
1 Planta Baixa Trecho 02  
1 : 250

RESPOSÁVEL TÉCNICO: <i>Mateus Bruno Silva do O</i> <b>MATEUS BRUNO SILVA DO O</b> ENGENHEIRO CIVIL RNP: 2118804610		PREFEITURA:	
 GOVERNO MUNICIPAL <b>IRACEMA</b> Trabalhando no Caminho Certo		SECRETARIA DE INFRAESTRUTURA E MEIO AMBIENTE	
PROJETO: <b>PAVIMENTAÇÃO</b> ESTRADA DE ACESSO AO SÍTIO FAZENDINHA		DESENVOLVIMENTO:  <b>ProjectAssessoria</b> Arquitetura e Engenharia	
PROPRIETÁRIO: PREFEITURA MUNICIPAL DE IRACEMA - CE		ETAPA: PROJETO EXECUTIVO	
LOCAL: ESTRADA DE ACESSO AO SÍTIO FAZENDINHA		DESENHO: MATEUS BRUNO	
REVISÃO:		DATA: OUTUBRO/2023	
CONTEÚDO: <b>PROJETO DE PAVIMENTAÇÃO</b> PLANTA BAIXA TRECHO 02		ESCALA: 1 : 250	
PRANCHA: <b>03/04</b>			


PERFIL EIXO ESTRADA DE ACESSO AO SÍTIO FAZENDINHA



1 Perfil Longitudinal  
1 : 700



2 Corte Transversal - Estaca 4+5.00  
1 : 50

RESPOSÁVEL TÉCNICO:  <i>Mateus Bruno Silva do O</i> <b>MATEUS BRUNO SILVA DO O</b> ENGENHEIRO CIVIL RNP: 2118804610		PREFEITURA:	
			
GOVERNO MUNICIPAL <b>IRACEMA</b> Trabalhando no Caminho Certo		SECRETARIA DE INFRAESTRUTURA E MEIO AMBIENTE	
PROJETO: <b>PAVIMENTAÇÃO</b> ESTRADA DE ACESSO AO SÍTIO FAZENDINHA		ETAPA: PROJETO EXECUTIVO	
PROPRIETÁRIO: PREFEITURA MUNICIPAL DE IRACEMA - CE		DATA: OUTUBRO/2023	
LOCAL: ESTRADA DE ACESSO AO SÍTIO FAZENDINHA		ESCALA: Como indicado	
REVISÃO:		CONTEÚDO: <b>PROJETO DE PAVIMENTAÇÃO</b> PERFIL LONGITUDINAL E CORTE TRANSVERSAL	
		PRANCHA: <b>04/04</b>	