



QUADRO DE COORDENADAS

RUAS	COORDENADAS – UTM (DATUM SIRGAS 2.000)	
	INÍCIO	FINAL
LUIS DIOGENES OSÓRIO BOTÃO	575907.72 – 9358522.70	575889.28 – 9358586.20
JOÃO CÂNDIDO DE ALMEIDA	575968.42 – 9358539.96	572946.35 – 9358612.46
JOAQUIM FERREIRA DE SOUZA (TRECHO 01)	576063.63 – 9358443.14	576047.88 – 9358497.68
JOAQUIM FERREIRA DE SOUZA (TRECHO 02)	576029.48 – 9358557.46	576006.43 – 9358640.37
ALBATIZA TAVARES DE OLIVEIRA	576152.21 – 9358592.53	576121.87 – 9358693.35
MADRINHA ALICE DIAS DA SILVA	576501.18 – 9358936.04	576443.28 – 9359060.04
MARIA ROSA FLOR	576032.23 – 9359021.24	575994.15 – 9359111.66

LEGENDA



REVISÕES

Rev.	Data:	Descrição
00	03/05/2019	Emissão Inicial

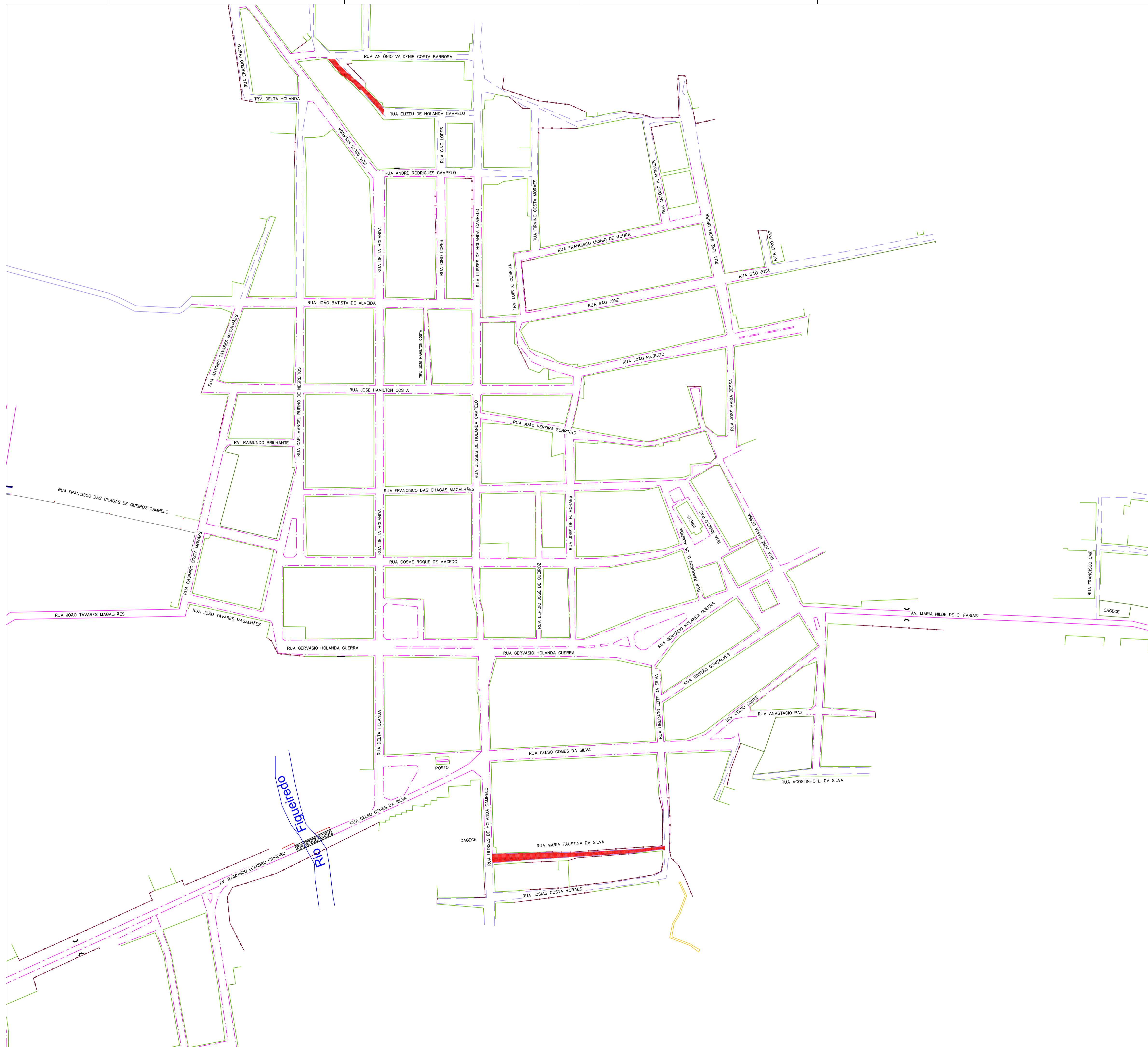
Elaboração:
 Prefeitura Municipal de Iracema–Ceará

Obra: PAVIMENTAÇÃO EM PISO INTERTRAVADO DE CONCRETO (Rua Albatiza)
 PAVIMENTAÇÃO EM PEDRA TOSCA COM REJUNTAMENTO (Demais Ruas)
 Projeto: Pavimentação

Local: Ruas Luís Diógenes Osório Botão, João Cândido de Almeida Joaquim Ferreira de Souza, Albatiza Tavares de Oliveira, Maria Rosa Flor e Madrinha Alice Dias da Silva, Bairro Jatobá, Iracema–Ce
 Categoria: LOC

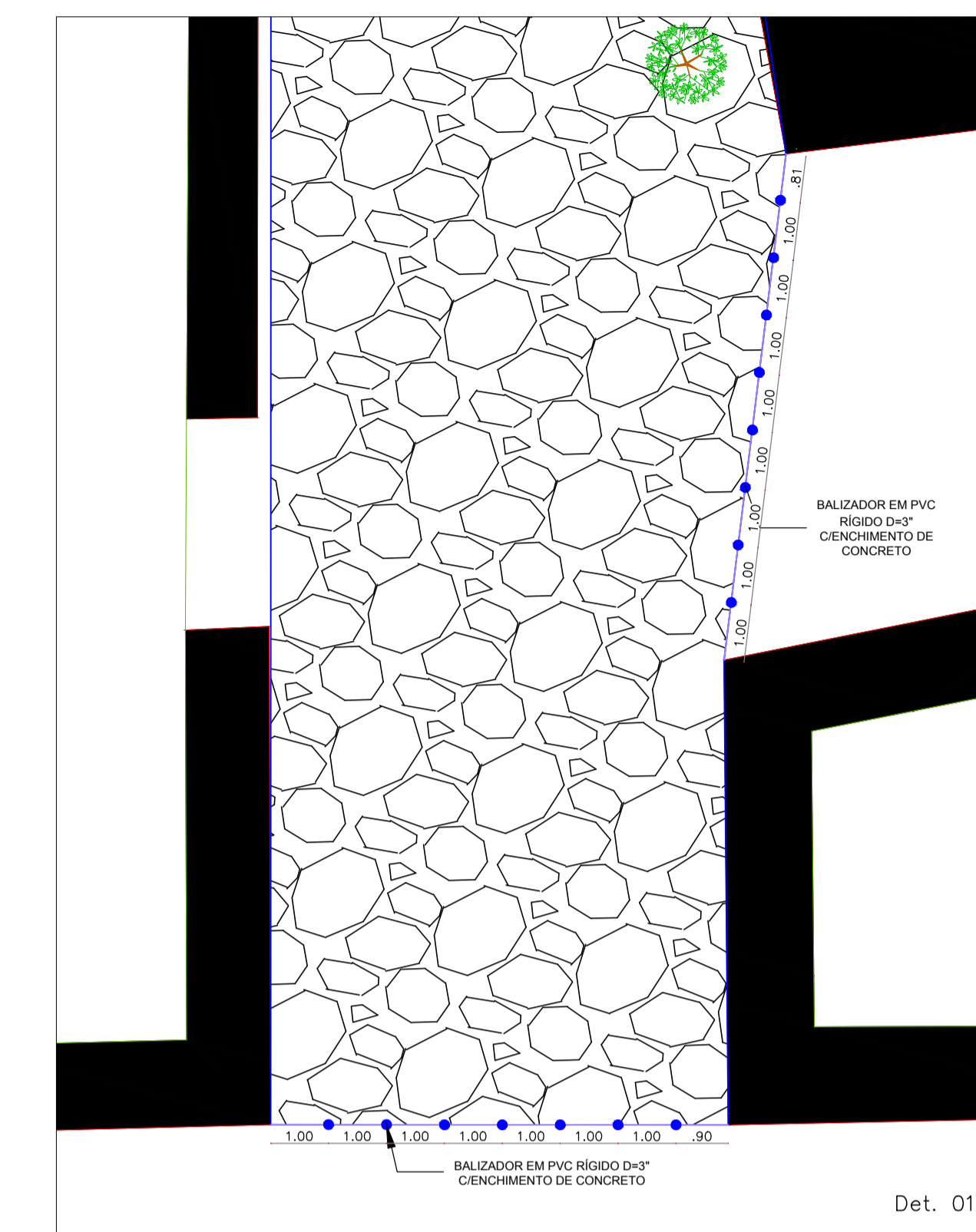
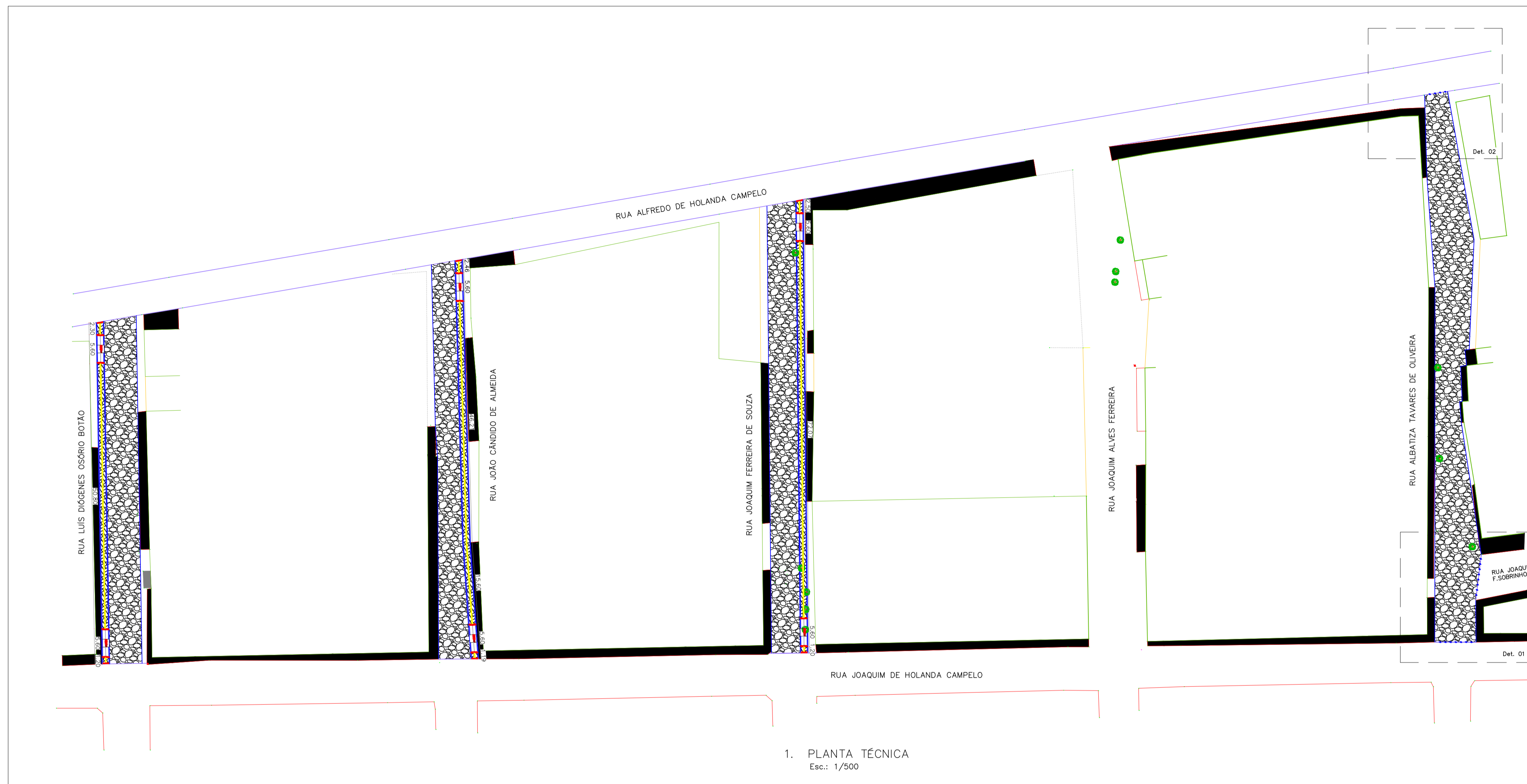
Projeto: Identificação dos Desenhos:
 01. Planta Localização
 Prancha:
 01/26

Ricardo C. Moura
 CREA 11.590–D
 Desenho: Cícero Fernandes
 Escala: Indicadas
 Data: 03/05/2019



QUADRO DE COORDENADAS		
RUAS	COORDENADAS - UTM (DATUM SIRGAS 2.000)	
	INICIO	FINAL
ELIZEU DE HOLANDA CAMPELO	577466.96 - 9357774.46	577525.83 - 9357831.01
MARIA FAUSTINA DA SILVA	576647.85 - 9357654.63	576659.20 - 9357465.39

LEGENDA			
		Ruas a pavimentar	
REVISÕES			
Rev.	Data:	Descrição	
00	03/05/2019	Emissão Inicial	
Elaboração:			
Prefeitura Municipal de Iracema-Ceará			
Obra:		Projeto:	
PAVIMENTAÇÃO EM PISO INTERTRAVADO DE CONCRETO (Rua Elizeu)		Pavimentação	
PAVIMENTAÇÃO EM PEDRA TOSCA COM REJUNTAMENTO (Demais Ruas)			
Local:		Categoria:	
Ruas Maria Faustina da Silva, Bairro Centro e Elizeu de Holanda Campelo, Bairro Holadino, Iracema-Ce		LOC	
Projeto:		Prancha:	
Identificação dos Desenhos:		02/26	
01. Planta Localização			
Desenho:		Escala:	
Ricardo C. Moura CREA 11.590-D		Cícero Fernandes Indicadas	
Data:		03/05/2019	



ÁREA DE PAVIMENTAÇÃO (Área Irregular calculada no Cad)	
RUA	ÁREA (m ²)
LUÍS DIÓGENES OSÓRIO BOTÃO	410,36
JOÃO CÂNDIDO DE ALMEIDA	369,04
JOAQUIM FERREIRA DE SOUZA	474,43
ALBATIZA TAVARES DE OLIVEIRA	718,28
TOTAL	1.972,11

LEGENDA

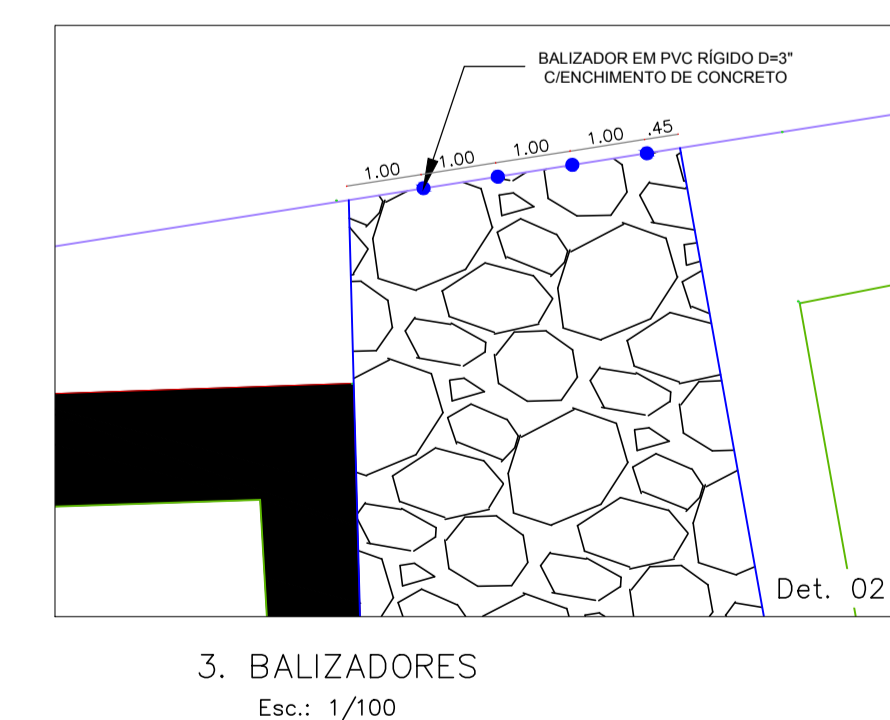
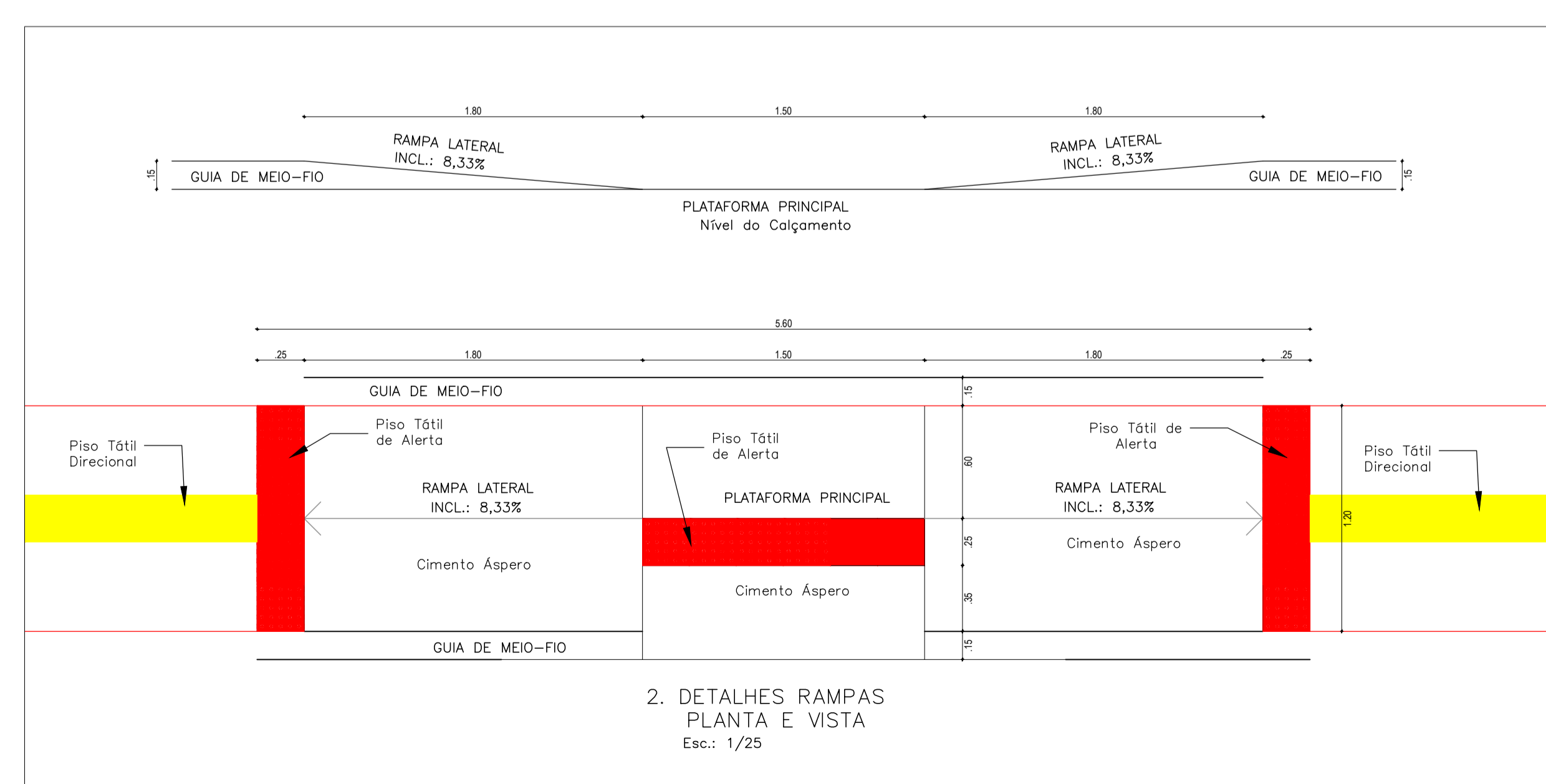
- Rampa
- Meio-fio a construir
- Postes
- Árvores
- Prédios sem Calçadas
- Prédios com Calçadas
- Cerca
- Pavimentação em Pedra Tosca com Rejuntamento
- Calçadas a Executar em Piso Intertravado de Concreto

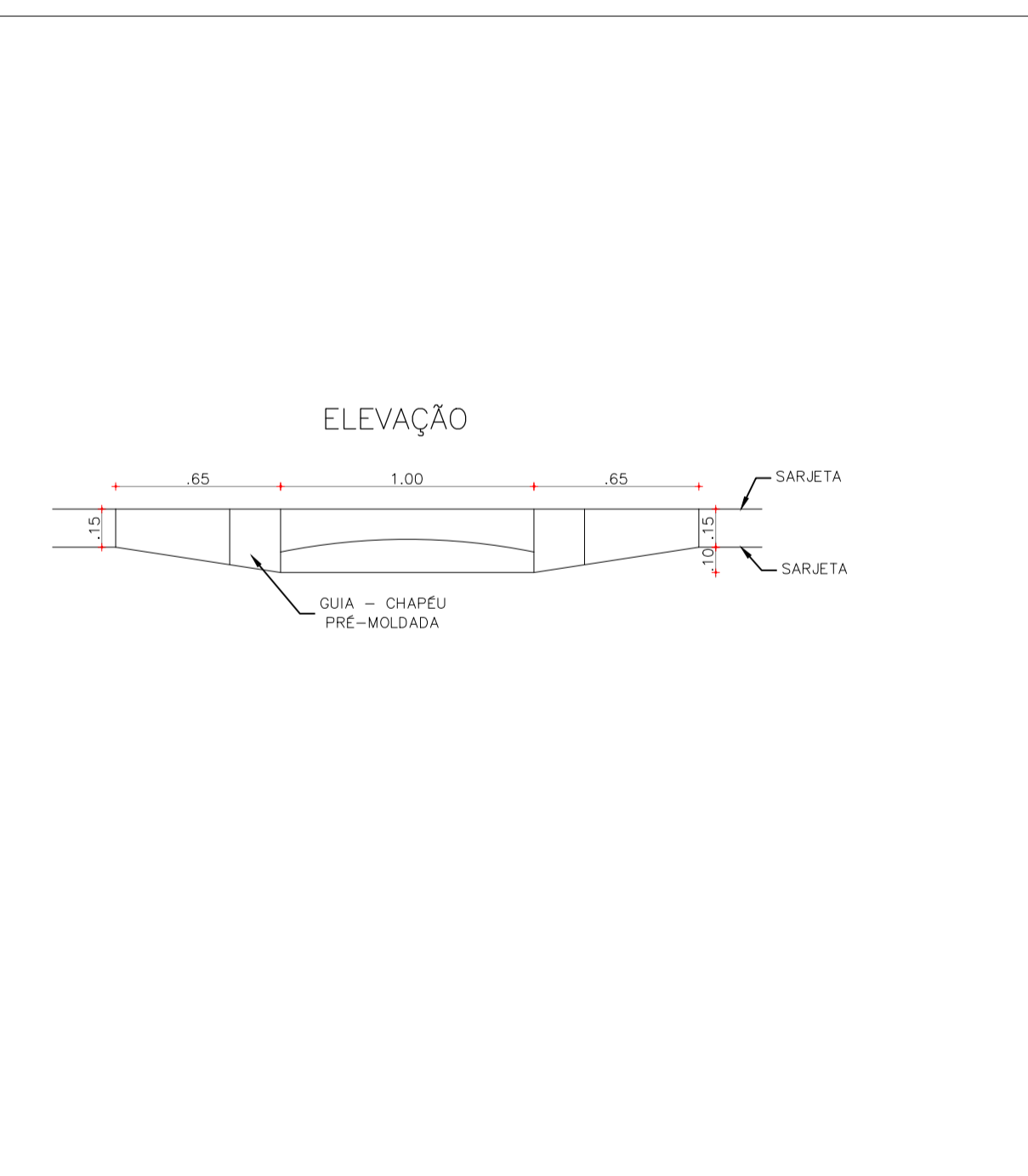
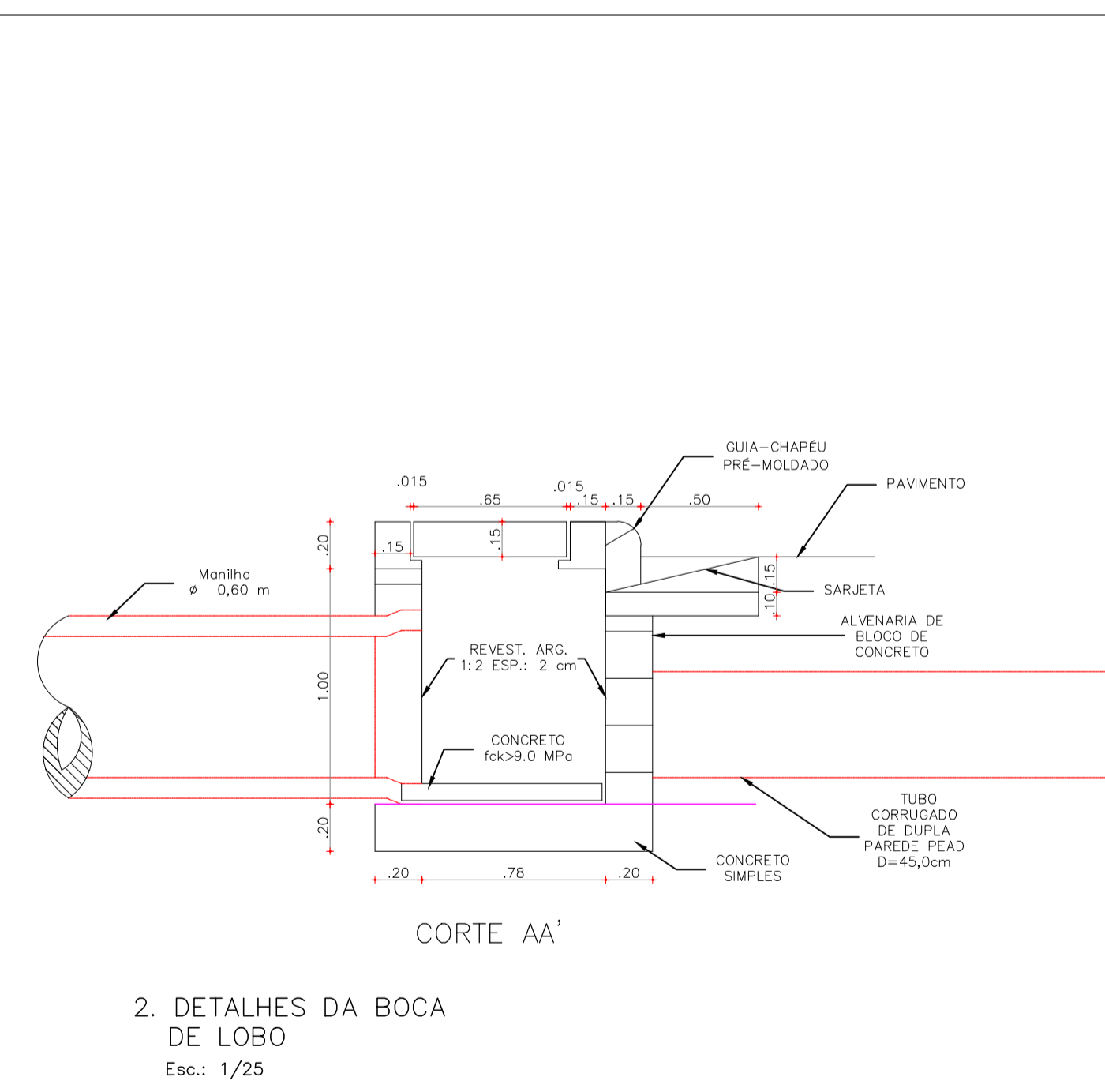
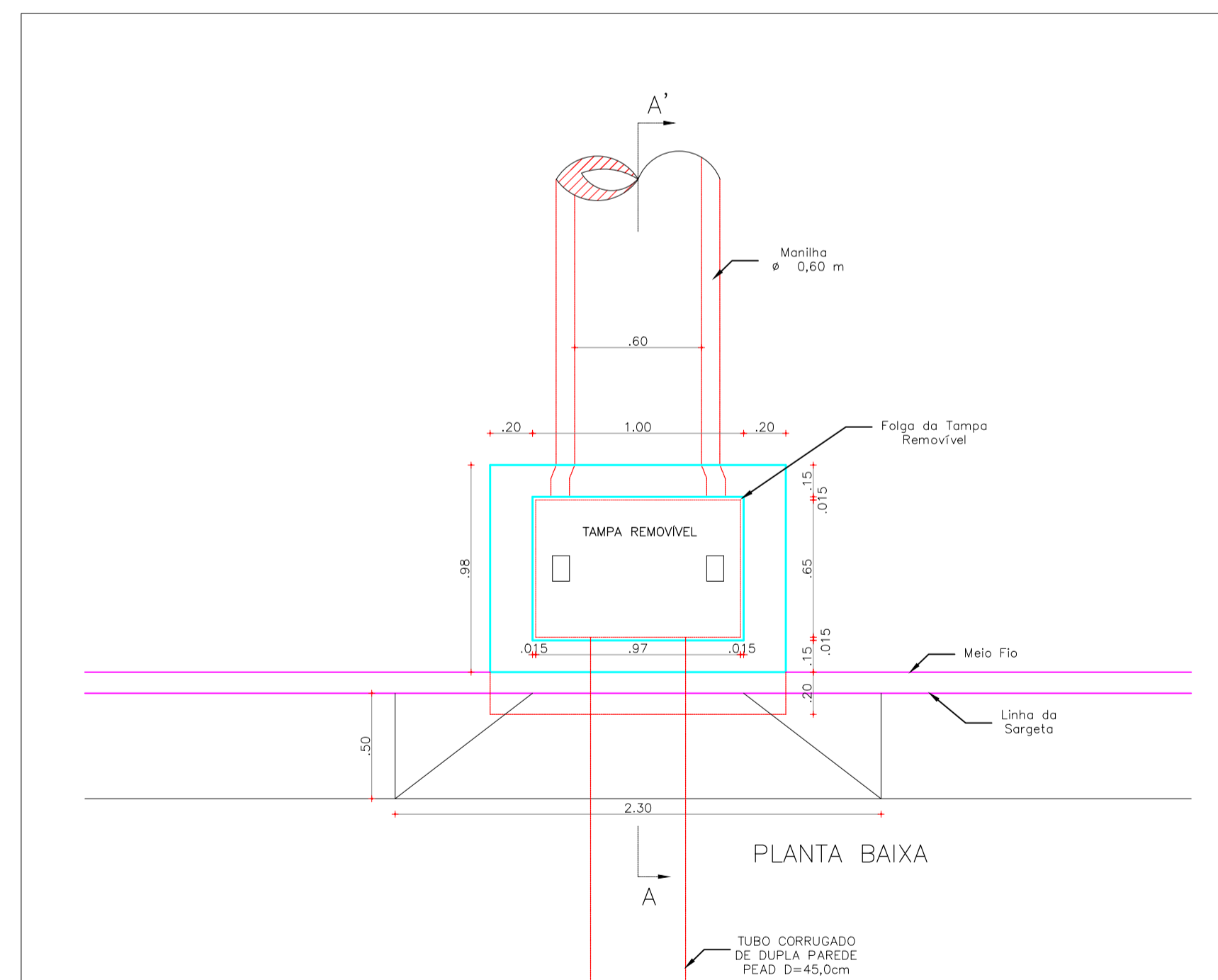
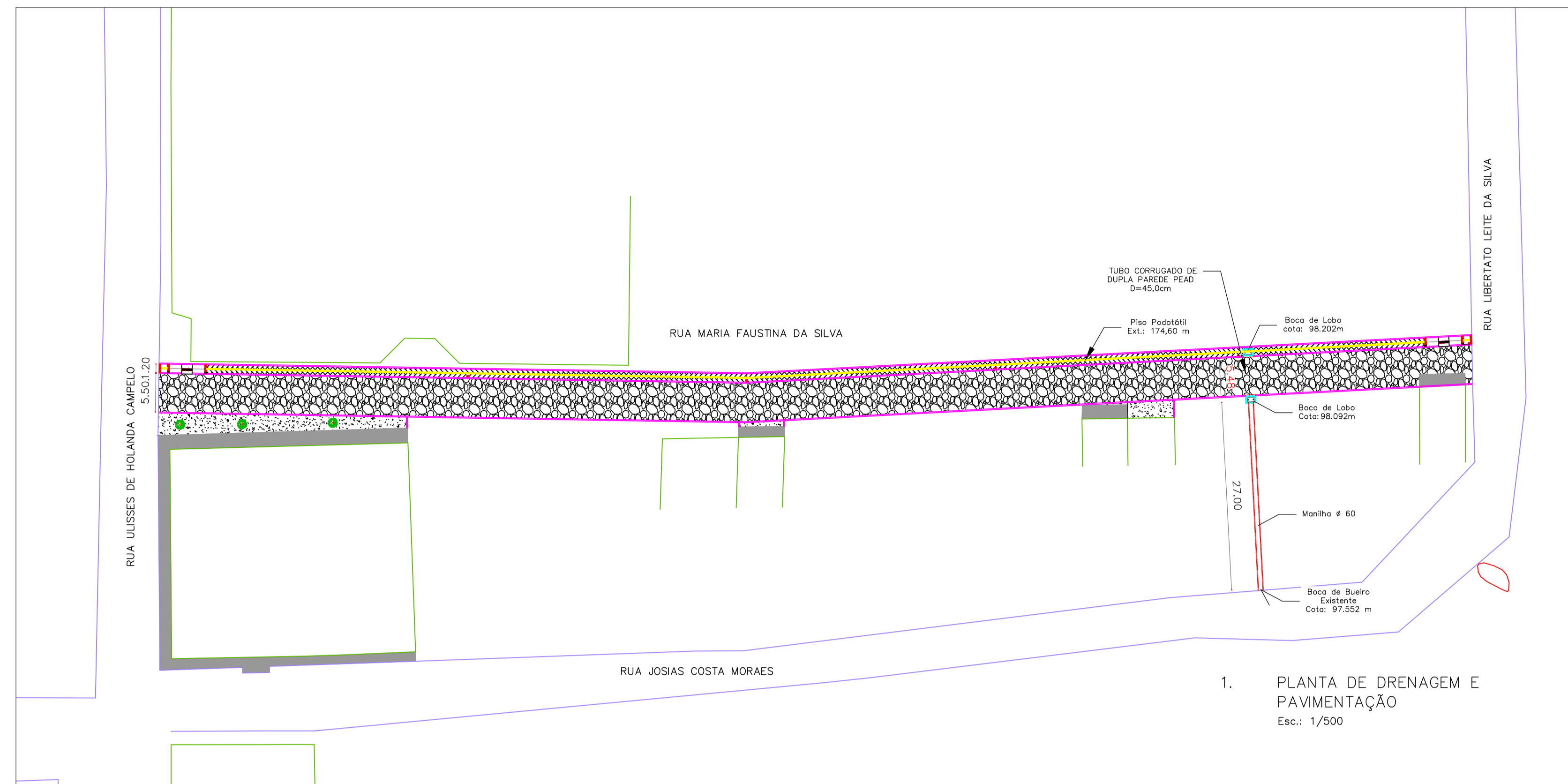
REVISÕES

Rev.	Data:	Descrição
00	16/04/2019	Emissão Inicial

Elaboração:
Prefeitura Municipal de Iracema-Ceará

Obra: PAVIMENTAÇÃO EM PISO INTERTRAVADO DE CONCRETO (Rua Albatiza) PAVIMENTAÇÃO EM PEDRA TOSCA COM REJUNTAMENTO (Demais Ruas)	Projeto: Pavimentação	
Local: Ruas Luís Diógenes Osório Botão, João Cândido de Almeida Joaquim Ferreira de Souza e Albatiza Tavares de Oliveira, Bairro Jatobá, Iracema-Ce	Categoria: PAV	
Projeto: Ricardo C. Moura CREA 11.590-D	Identificação dos Desenhos: 01. Planta de Pavimentação 02. Detalhe das Rampas 03. Balizadores 04. Balizadores	Prancha: 10/26
	Desenho: Cícero Fernandes	Escala: 1/500
		Data: 16/04/2019

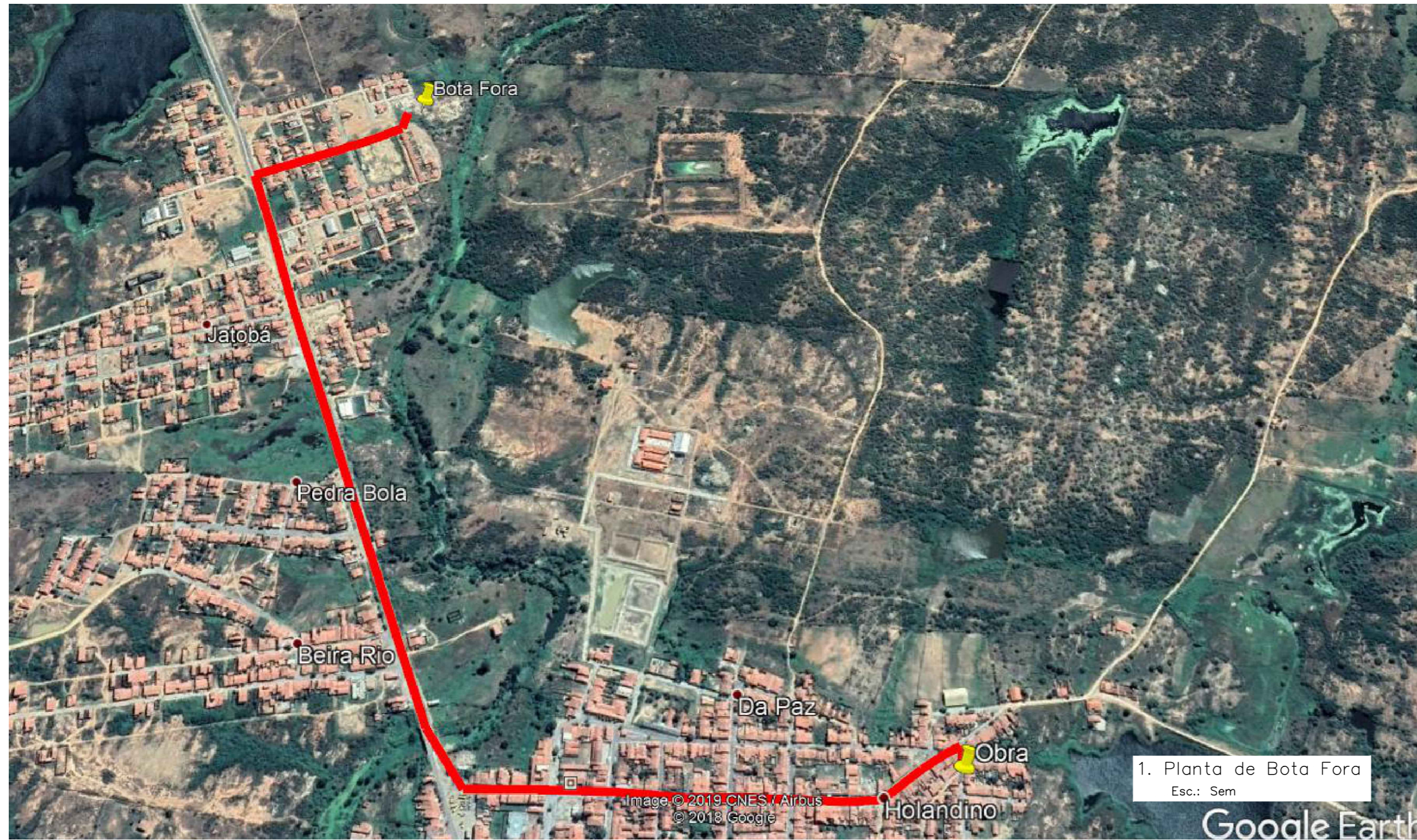




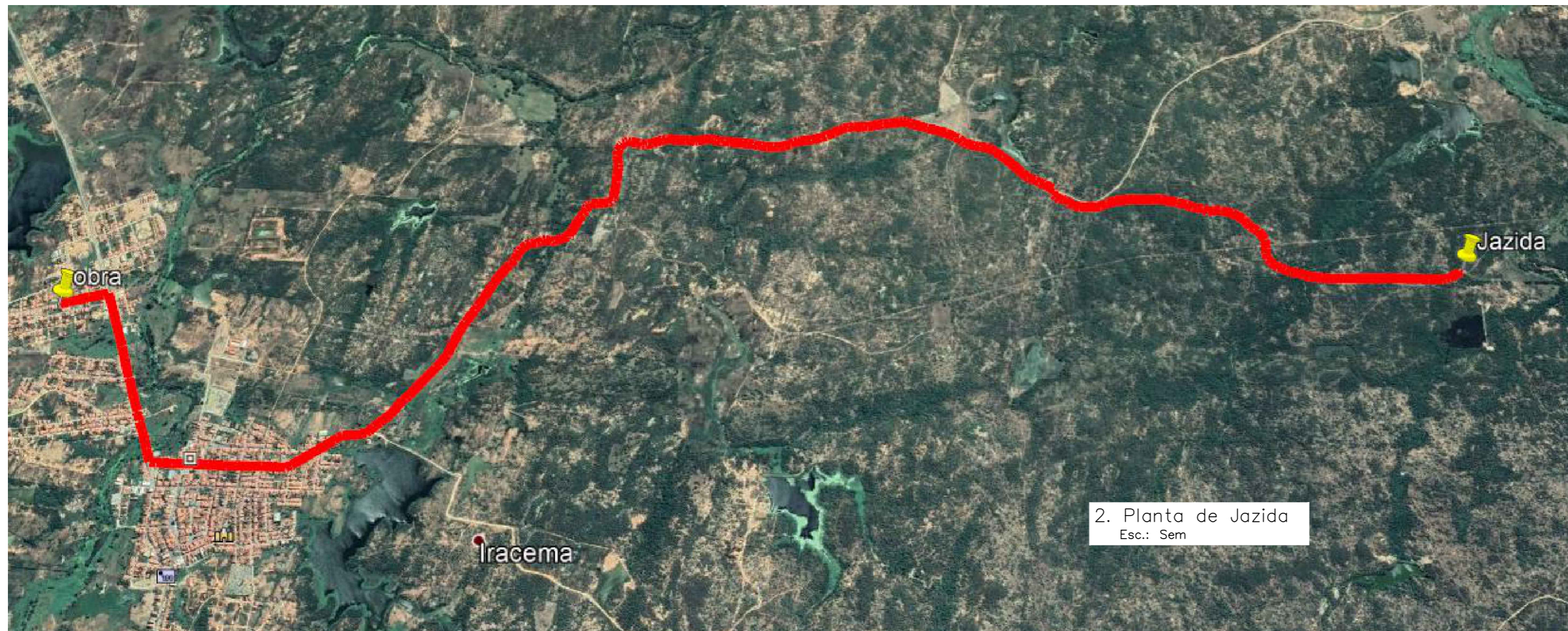
REVISÕES			
Rev.	Data:	Descrição	
00	08/04/2019	Emissão Inicial	
01	30/12/2019	Revisão 01	


Elaboração:
Prefeitura Municipal de Iracema-Ceará

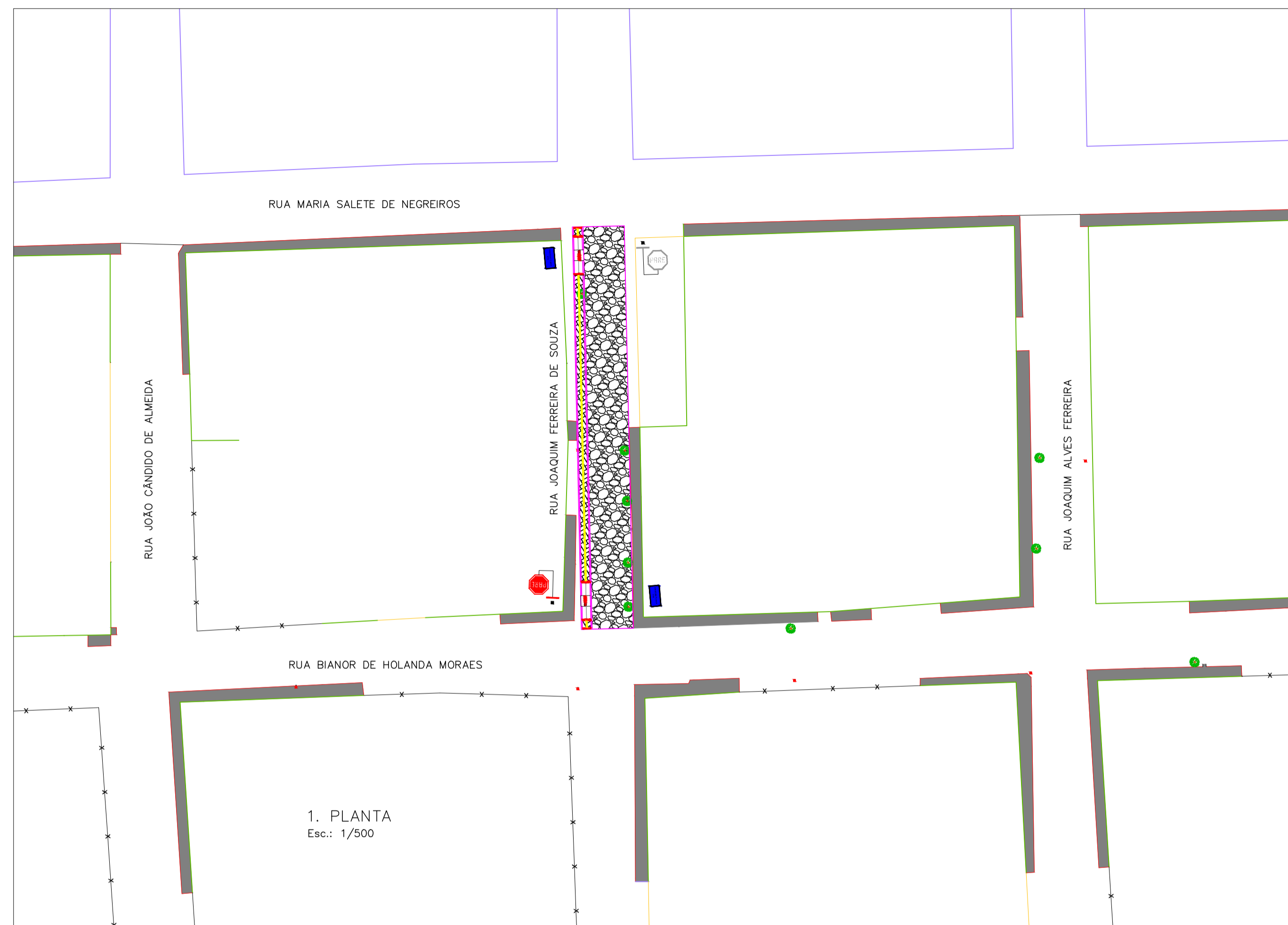
Obra: PAVIMENTAÇÃO EM PEDRA TOSCA COM REJUNTAMENTO	Projeto: Drenagem e Pavimentação		
Local: Rua Maria Faustina da Silva, s/n, Centro, Iracema-Ce	Categoria: DREN PAV		
Projeto:	Prancha: 19/26		
Identificação dos Desenhos: 01. Planta de Drenagem e Pavimentação 02. Detalhes da Boca de Lobo	Data: 08/04/2019		
Ricardo C. Moura CREA 11.590-D	Desenho: Cícero Fernandes	Escala: Indicadas	



QUADRO DE COORDENADAS			
ACESSO/TIPO	DISTÂNCIA	COORDENADAS - UTM (DATUM SIRGAS 2.000)	
		JAZIDA/BOTA FORA	OBRA
Estrada Carroçal/Jazida	9,16 Km	583184.06 - 9359022.20	576082.79 - 9358552.68
Vias Pavimentadas/Bota Fora	2,49 Km	576486.52 - 9359115.34	577515.88 - 9357843.83



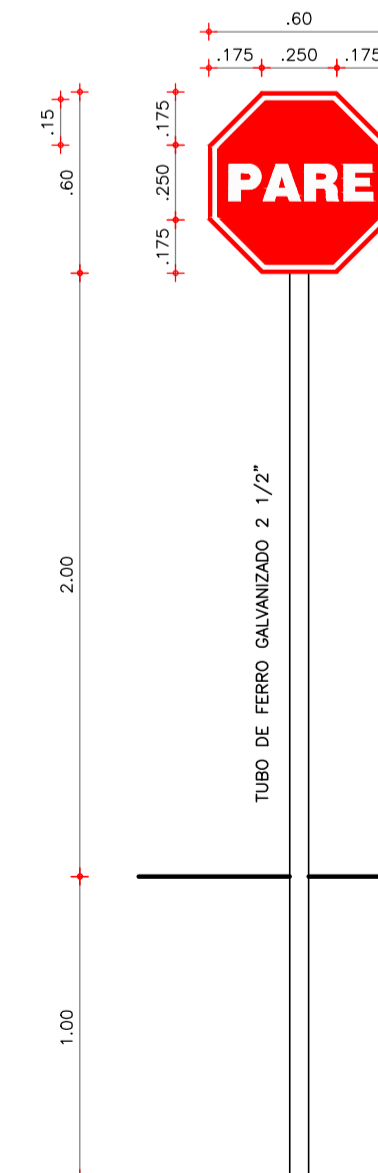
LEGENDA			
		Estrada de Acesso a Jazida	
REVISÕES			
Rev.	Data:	Descrição	
00	30/12/2019	Emissão Inicial	
Elaboração: Prefeitura Municipal de Iracema—Ceará			
Obra: PAVIMENTAÇÃO EM PISO INTERTRAVADO DE CONCRETO (Rua Albatiza) PAVIMENTAÇÃO EM PEDRA TOSCA COM REJUNTAMENTO (Demais Ruas)		Projeto: Pavimentação	
Local: Ruas Maria Faustina da Silva, Bairro Centro, Ruas Joaquim Ferreira de Souza, Luís Diógenes Osório Botão, João Cândido de Almeida, Albatiza Tavares de Oliveira, Madrinha Alice Dias da Silva e Maria Rosa Flor, Bairro Jatobá e Rua Elizeu de Holanda Campelo, Bairro Holandino, Iracema—Ce		Categoria: LOC	
Projeto: Ricardo C. Moura CREA 11.590-D		Identificação dos Desenhos: 01. Planta Localização de Bota Fora 02. Planta Localização de Jazida	Prancha: 01/01
		Desenho: Cícero Fernandes	Escala: Sem
		Data: 30/12/2019	



MATERIAL: Chapa de aço galvanizado N.18 anticorrosivo em película automotiva
 DIMENSÕES: 0,45 metros de comprimento por 0,25 m de largura
 CORES: Fundo e borda azul, sinais alfanuméricos e margem branco
 APLICAÇÃO: Fixadas em paredes e muros de domicílios

03.PLACA DENOMINATIVA DE LOGRADOURO PÚBLICO

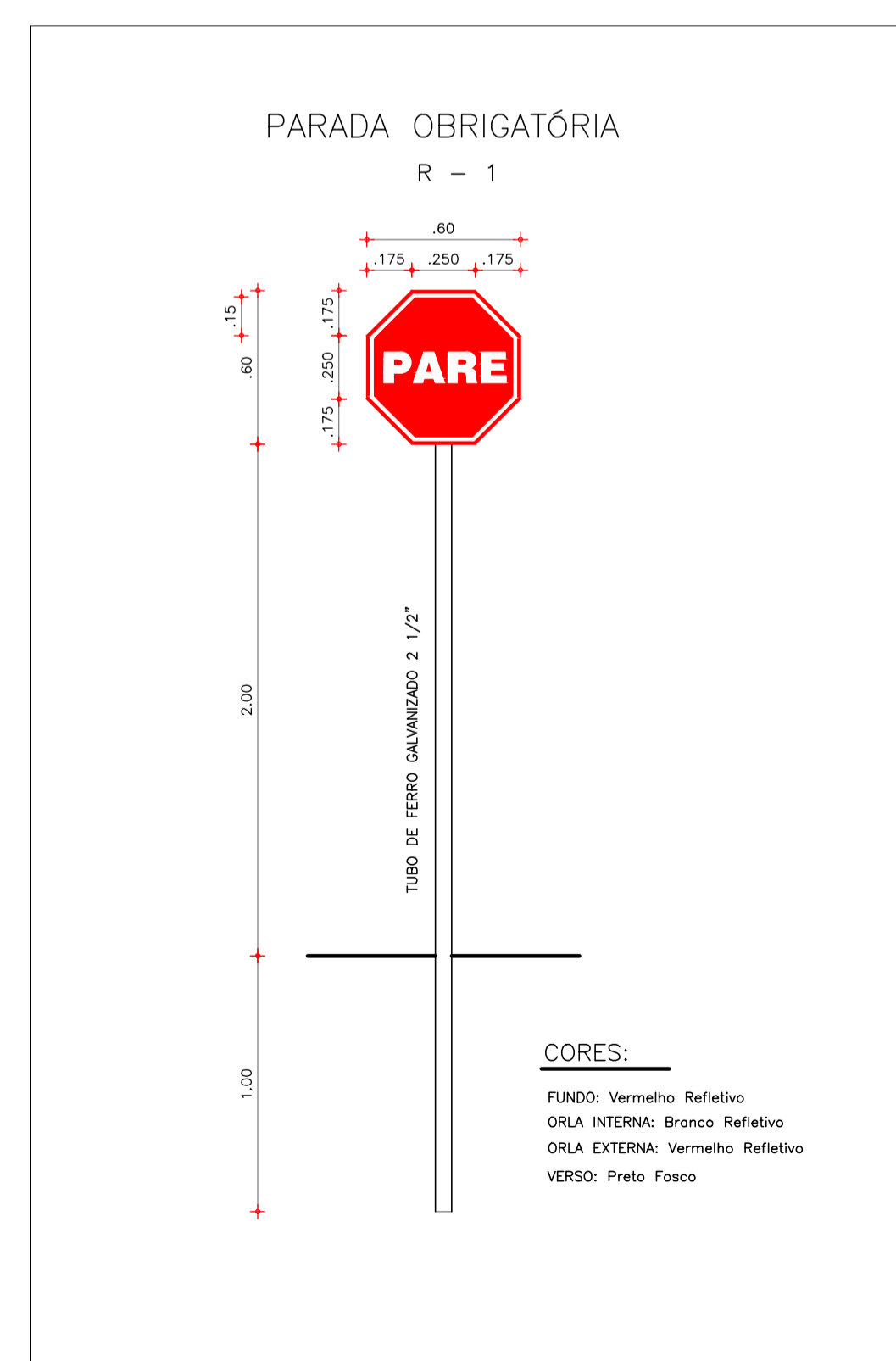
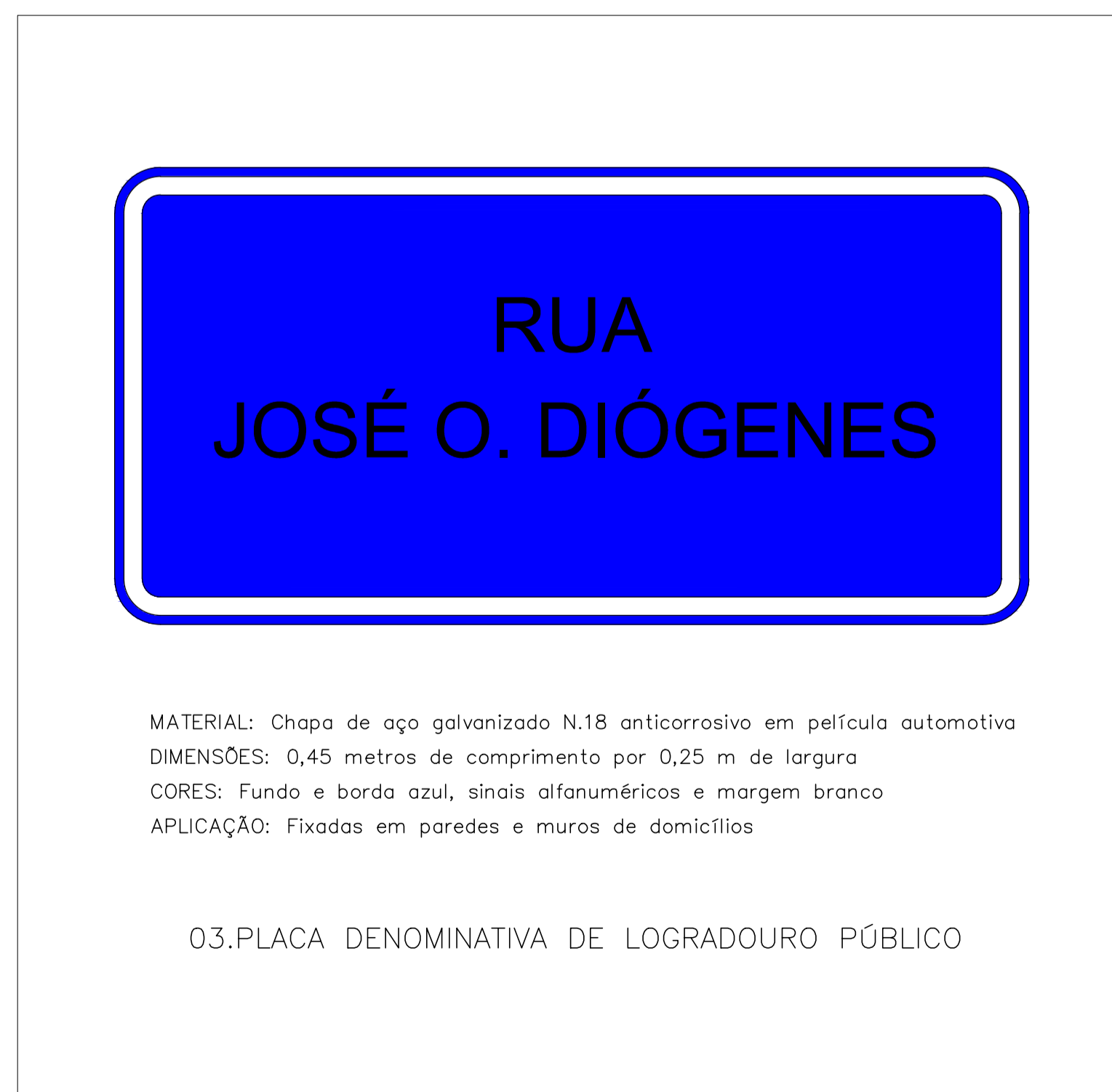
PARADA OBRIGATÓRIA
R - 1



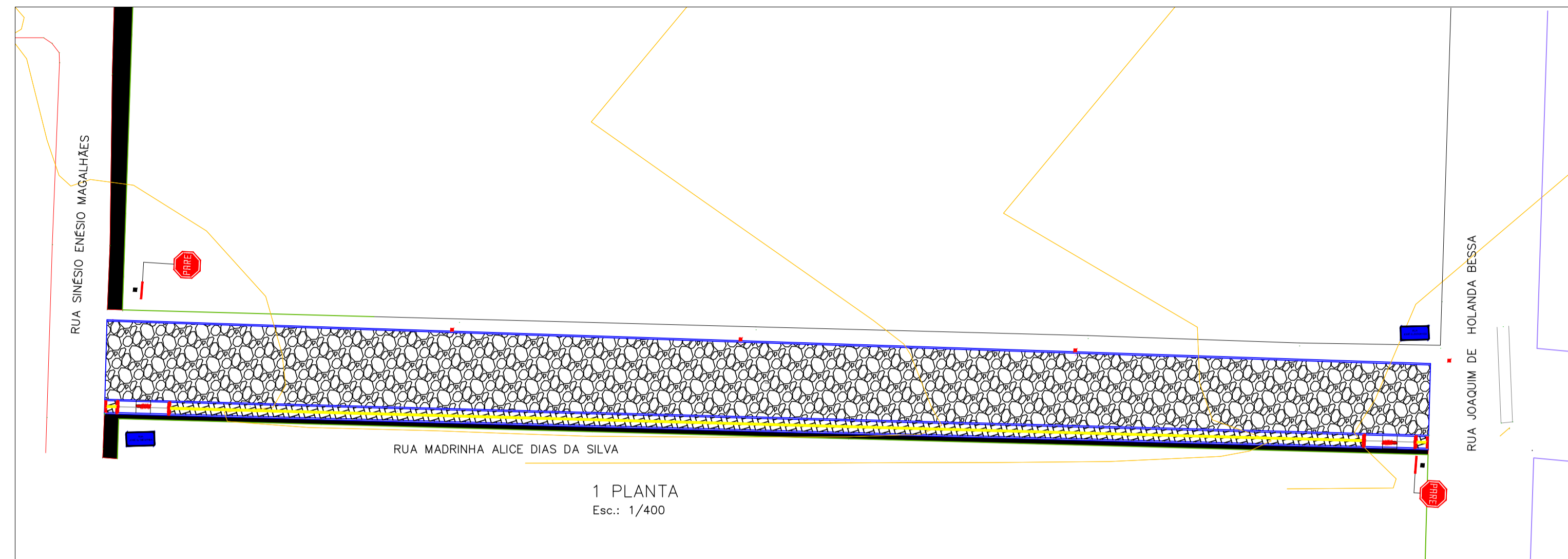
CORES:
 FUNDO: Vermelho Refletivo
 ORLA INTERNA: Branco Refletivo
 ORLA EXTERNA: Vermelho Refletivo
 VERSO: Preto Fosco

LEGENDA	
SINALIZAÇÃO VERTICAL - SINAIS DE REGULAMENTAÇÃO R - 1 - Parada Obrigatória (Implantar) R - 1 - Parada Obrigatória (Existente) Placa em Barrote - PLACA DENOMINATIVA DE LOGRADOURO PÚBLICO 	APROVO - DEMUTRAN Francisco César Xavier de Queiroz Autarquia Municipal de Trânsito e Transporte

REVISÕES			
Rev.	Data:	Descrição	
00	23/04/2019	Emissão Inicial	
Elaboração: Prefeitura Municipal de Iracema-Ceará			
Obra: PAVIMENTAÇÃO EM PEDRA TOSCA COM REJUNTAMENTO		Projeto: SINALIZAÇÃO	
Local: Rua Joaquim Ferreira de Souza, Bairro Jatobá, Iracema-Ce		Categoria: SIN	
Projeto: Ricardo C. Moura CREA 11.590-D		Identificação dos Desenhos: 01. Planta 02. Detalhes da Placa 03. Placa Denominativa de Logradouro	Prancha: 05/26
		Desenho: Cícero Fernandes	Escala: Indicadas
		Data: 23/04/2019	



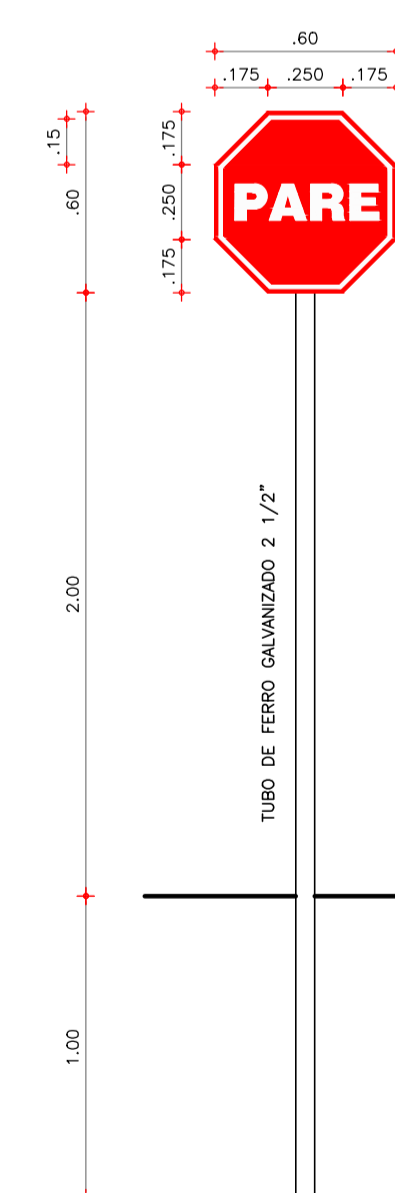
LEGENDA			
SINALIZAÇÃO VERTICAL		APROVO – DEMUTRAN	
- SINAIS DE REGULAMENTAÇÃO			
	R - 1 - Parada Obrigatória (Implantar)		
	R - 1 - Parada Obrigatória (Existente)		
	Placa em Barrote		
- PLACA DENOMINATIVA DE LOGRADOURO PÚBLICO		Francisco César Xavier de Queiroz Autarquia Municipal de Trânsito e Transporte	
REVISÕES			
Rev.	Data:	Descrição	
00	23/04/2019	Emissão Inicial	
Elaboração:			
Prefeitura Municipal de Iracema-Ceará			
Obra:		Projeto:	
PAVIMENTAÇÃO EM PISO INTERTRAVADO DE CONCRETO (Rua Albatiza) PAVIMENTAÇÃO EM PEDRA TOSCA COM REJUNTAMENTO (Demais Ruas)		SINALIZAÇÃO	
Local:		Categoria:	
Ruas Luís Diógenes Osório Botão, João Cândido de Almeida Joaquim Ferreira de Souza e Albatiza Tavares de Oliveira, Bairro Jatobá, Iracema-Ce		SIN	
Projeto:		Prancha:	
		11/26	
Ricardo C. Moura CREA 11.590-D		Desenho: Cícero Fernandes	
		Escala: Indicadas	
		Data: 23/04/2019	



MATERIAL: Chapa de aço galvanizado N.18 anticorrosivo em película automotiva
 DIMENSÕES: 0,45 metros de comprimento por 0,25 m de largura
 CORES: Fundo e borda azul, sinais alfanuméricos e margem branco
 APLICAÇÃO: Fixadas em paredes e muros de domicílios

03.PLACA DENOMINATIVA DE LOGRADOURO PÚBLICO

PARADA OBRIGATÓRIA
R - 1



CORES:
 FUNDO: Vermelho Refletivo
 ORLA INTERNA: Branco Refletivo
 ORLA EXTERNA: Vermelho Refletivo
 VERSO: Preto Fosco

LEGENDA

SINALIZAÇÃO VERTICAL

- SINAIS DE REGULAMENTAÇÃO

R - 1 - Parada Obrigatória (Implantar)

R - 1 - Parada Obrigatória (Existente)

Placa em Barrote

- PLACA DENOMINATIVA DE LOGRADOURO PÚBLICO



APROVO - DEMUTRAN

Francisco César Xavier de Queiroz
 Autarquia Municipal de Trânsito e Transporte

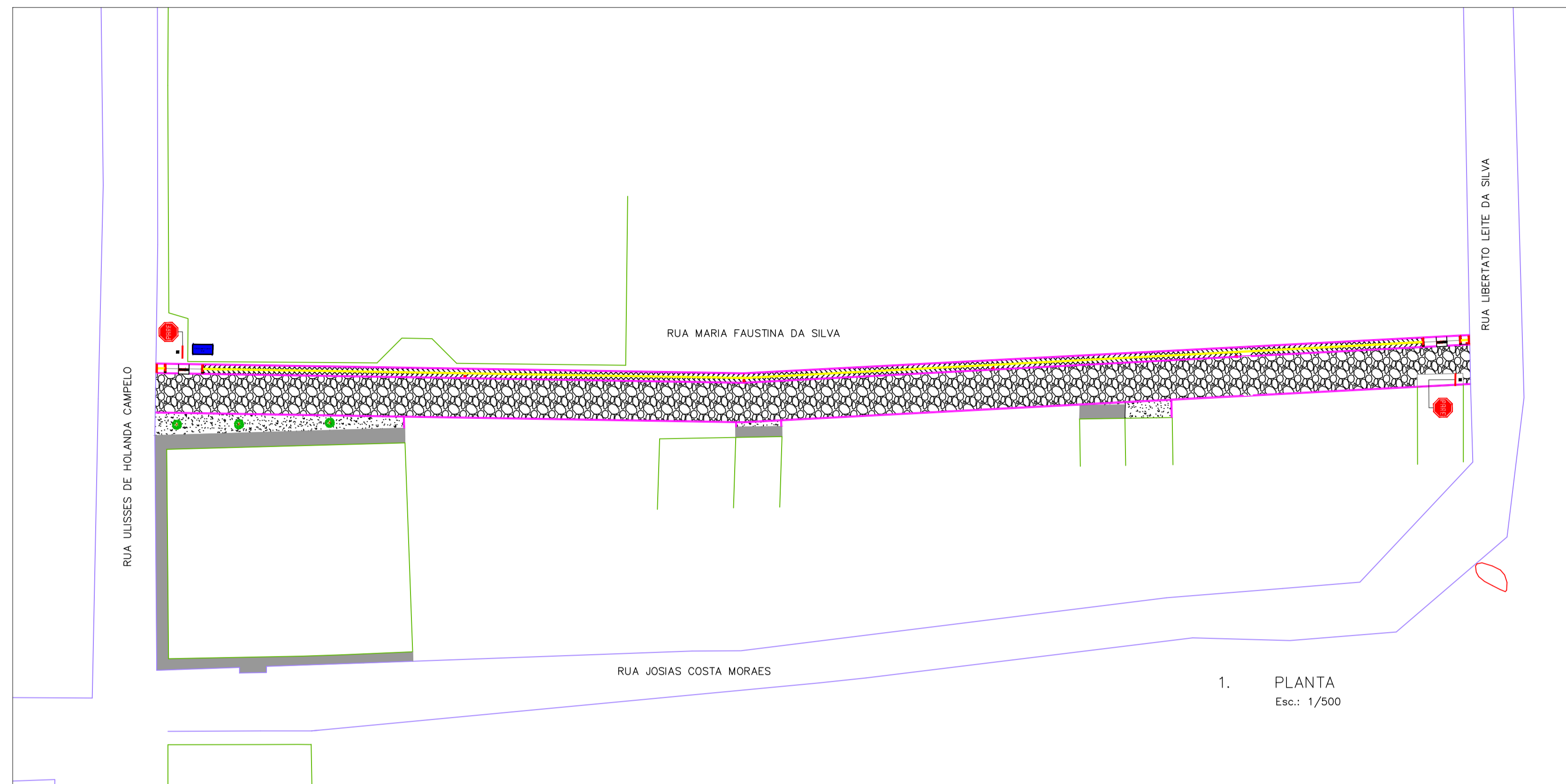
REVISÕES

Rev.	Data:	Descrição
00	23/04/2019	Emissão Inicial

Elaboração:

Prefeitura Municipal de Iracema-Ceará

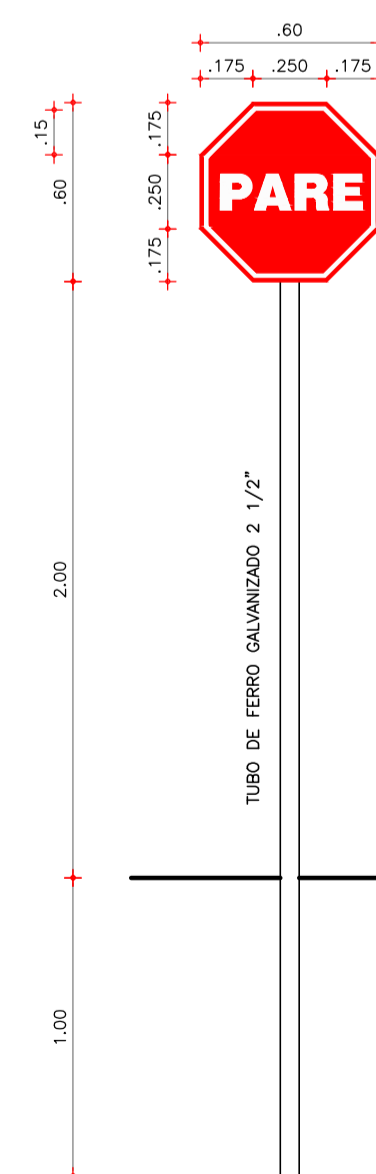
Obra: PAVIMENTAÇÃO EM PEDRA TOSCA COM REJUNTAMENTO	Projeto: SINALIZAÇÃO
Local: Rua Madrinha Alice Dias da Silva, Bairro Jatobá, Iracema-Ce	Categoria: SIN
Projeto: Ricardo C. Moura CREA 11.590-D	Identificação dos Desenhos: 01. Planta 02. Detalhes da Placa 03. Placa Denominativa de Logradouro
Desenho: Cícero Fernandes	Prancha: 15/26
Escala: Indicadas	Data: 23/04/2019



MATERIAL: Chapa de aço galvanizado N.18 anticorrosivo em película automotiva
 DIMENSÕES: 0,45 metros de comprimento por 0,25 m de largura
 CORES: Fundo e borda azul, sinais alfanuméricos e margem branco
 APLICAÇÃO: Fixadas em paredes e muros de domicílios

03.PLACA DENOMINATIVA DE LOGRADOURO PÚBLICO

PARADA OBRIGATÓRIA
R - 1

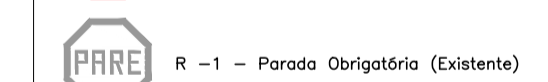
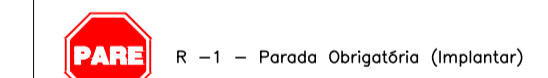


CORES:
 FUNDO: Vermelho Refletivo
 ORLA INTERNA: Branco Refletivo
 ORLA EXTERNA: Vermelho Refletivo
 VERSO: Preto Fosco

LEGENDA

SINALIZAÇÃO VERTICAL

- SINAIS DE REGULAMENTAÇÃO



- PLACA DENOMINATIVA DE LOGRADOURO PÚBLICO



APROVO - DEMUTRAN

Francisco César Xavier de Queiroz
 Autarquia Municipal de Trânsito e Transporte

REVISÕES

Rev.	Data:	Descrição
00	23/04/2019	EmissBo Inicial

Elaboração:

Prefeitura Municipal de Iracema-Ceará

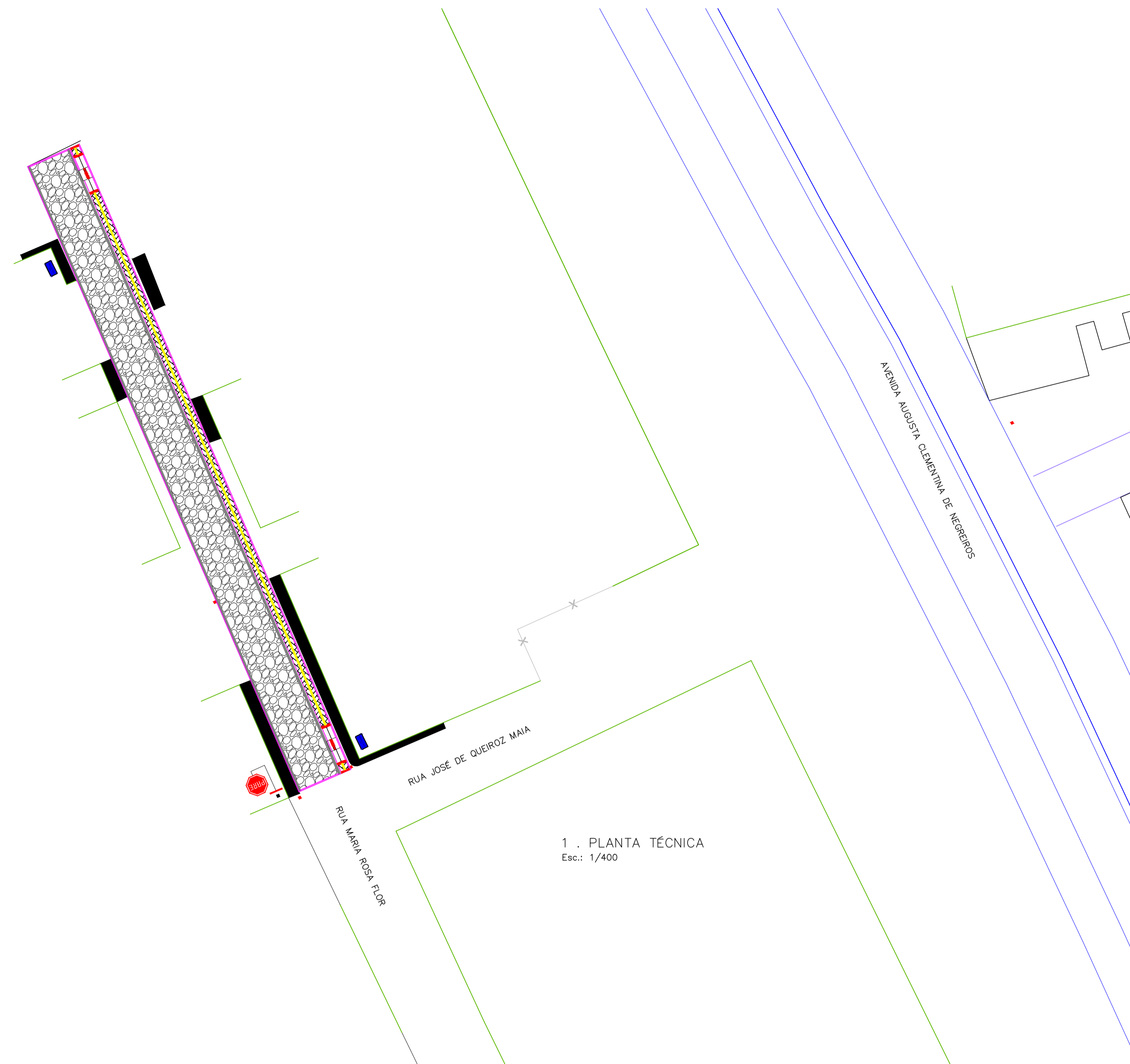
Obra: PAVIMENTAÇÃO EM PEDRA TOSCA COM REJUNTAMENTO	Projeto: SINALIZAÇÃO
Local: Rua Maria Faustina da Silva, s/n, Centro, Iracema-Ce	Categoria: SIN
Projeto:	Identificação dos Desenhos: 01. Planta 02. Detalhes da Placa 03. Placa Denominativa de Logradouro
Ricardo C. Moura CREA 11.590-D	Prancha: 20/26
Desenho: Cícero Fernandes	Escala: Indicadas
Data: 23/04/2019	



MATERIAL: Chapa de aço galvanizado N.18 anticorrosivo em película automotiva
 DIMENSÕES: 0,45 metros de comprimento por 0,25 m de largura
 CORES: Fundo e borda azul, sinais alfanuméricos e margem branco
 APLICAÇÃO: Fixadas em paredes e muros de domicílios

03.PLACA DENOMINATIVA DE LOGRADOURO PÚBLICO

LEGENDA			
- PLACA DENOMINATIVA DE LOGRADOURO PÚBLICO			
			
REVISÕES			
Rev.	Data:	Descrição	
00	23/04/2019	EmissBo Inicial	
Elaboração:			
Prefeitura Municipal de Iracema-Ceará			
Obra:		Projeto:	
PAVIMENTAÇÃO EM PISO INTERTRAVADO DE CONCRETO		SINALIZAÇÃO	
Local:		Categoria:	
Rua Elizeu de Holanda Campelo, s/n, Holandino, Iracema-Ce		SIN	
Projeto:		Identificação dos Desenhos:	Prancha:
		01. Planta 02. Detalhes da Placa 03. Placa Denominativa de Logradouro	23/26
Ricardo C. Moura CREA 11.590-D		Desenho: Cícero Fernandes	Escala: Indicadas
			Data: 23/04/2019

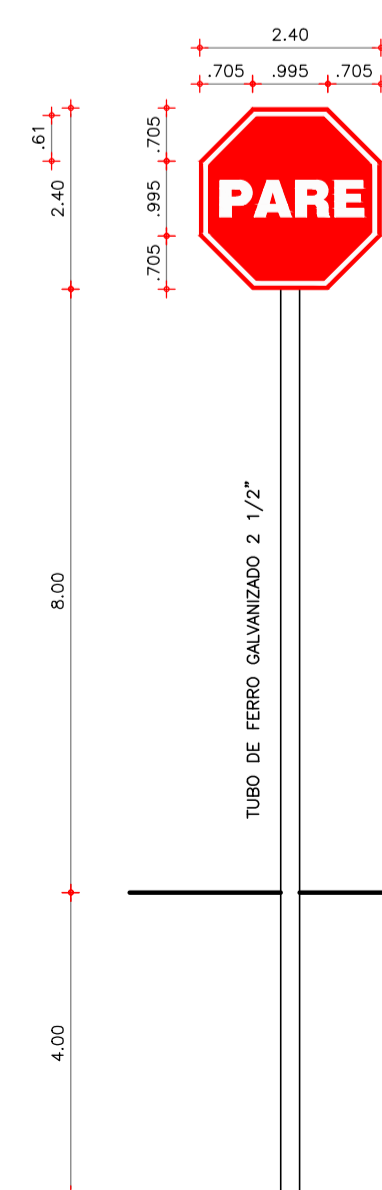


1 - PLANTA TÉCNICA
Esc.: 1/400



MATERIAL: Chapa de aço galvanizado N.18 anticorrosivo em película automotiva
DIMENSÕES: 0,45 metros de comprimento por 0,25 m de largura
CORES: Fundo e borda azul, sinais alfanuméricos e margem branco
APLICAÇÃO: Fixadas em paredes e muros de domicílios

PARADA OBRIGATÓRIA
R - 1



CORES:
FUNDO: Vermelho Refletivo
ORLA INTERNA: Branco Refletivo
ORLA EXTERNA: Vermelho Refletivo
VERSO: Preto Fosco


LEGENDA

SINALIZAÇÃO VERTICAL

- SINAIS DE REGULAMENTAÇÃO



R - 1 - Parada Obrigatória (Implantar)



Placa em Barrile

- PLACA DENOMINATIVA DE LOGRADOURO PÚBLICO



APROVO - DEMUTRAN

Francisco César Xavier de Queiroz
Autarquia Municipal de Trânsito e Transporte


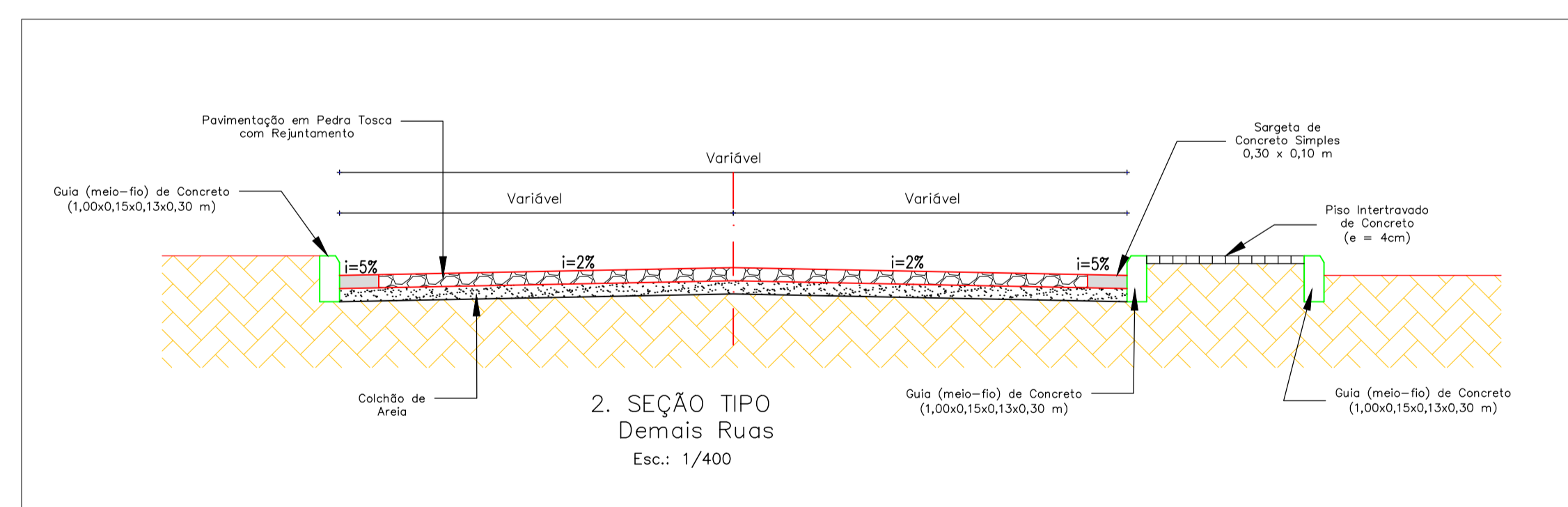
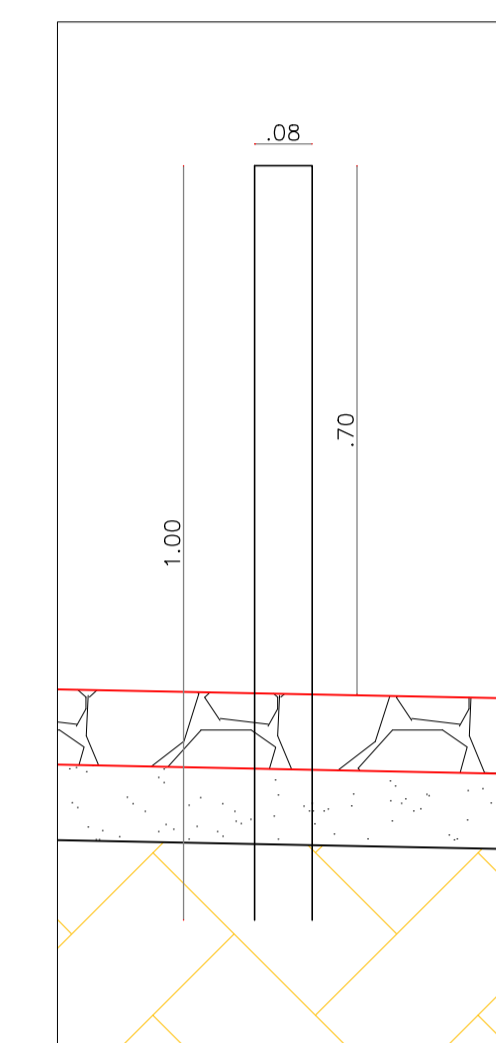
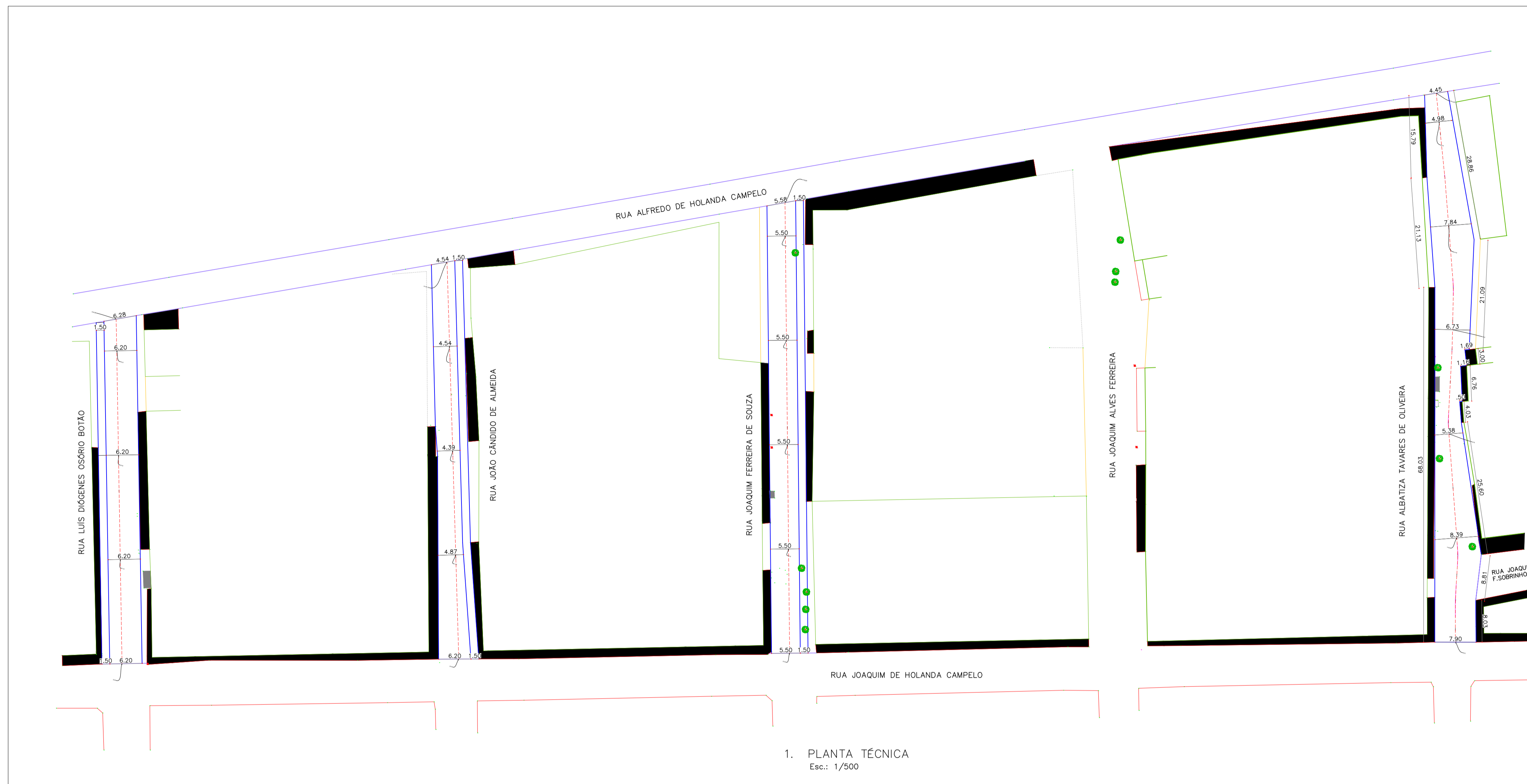
REVISÕES

Rev.	Data:	Descrição
00	02/03/2020	Emissão Inicial

Elaboração:

Prefeitura Municipal de Iracema-Ceará

Obra:	Pavimentação de Vias em Pedra Tosca com Rejuntamento	Projeto:	SINALIZAÇÃO
Local:	Rua Maria Rosa Flor, Bairro Jatobá, Iracema-Ceará	Categoria:	SIN
Projeto:	Ricardo C. Moura CREA 11.590-D	Identificação dos Desenhos:	Prancha: 26/26
	Desenho: Cícero Fernandes	Escala:	Data: 02/03/2020
		INDICADAS	



LEGENDA

	Meio-fio a construir		Postes		Árvores
	Prédios sem Calçadas		Prédios com Calçadas		Cerca

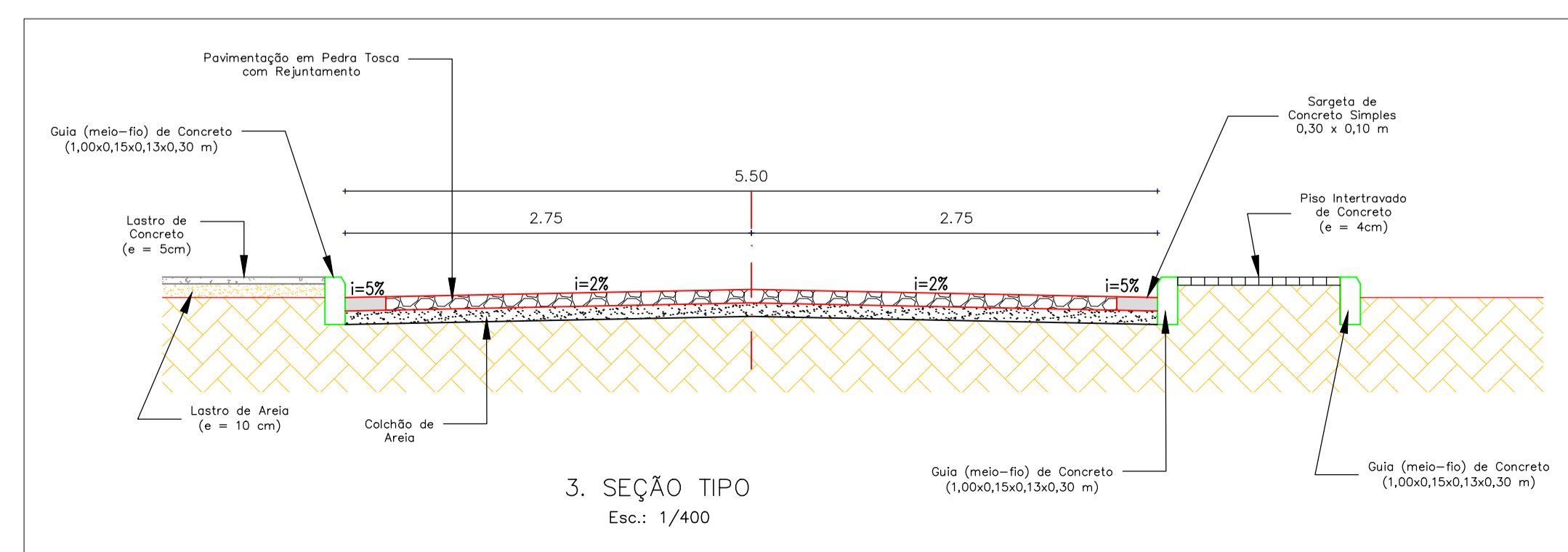
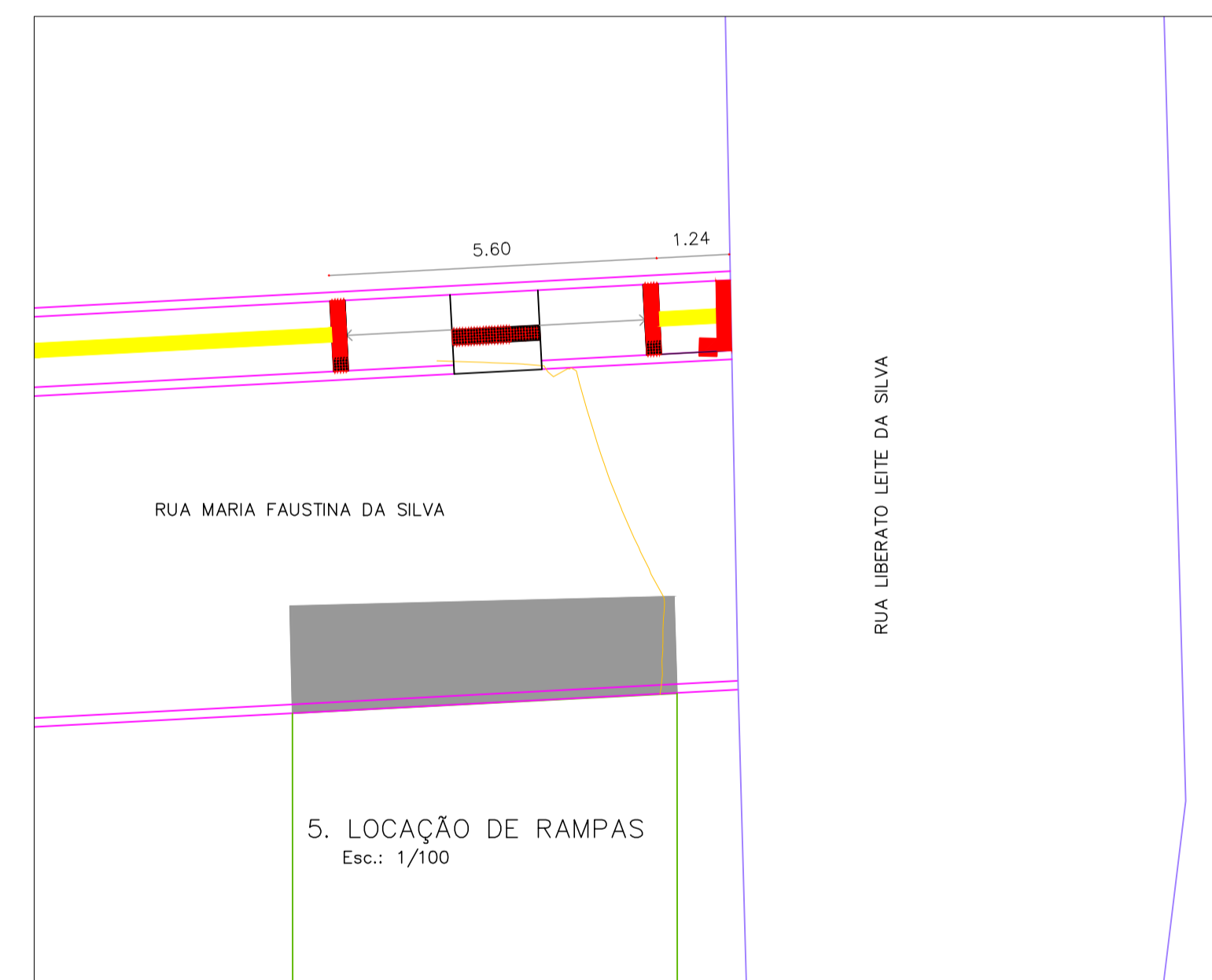
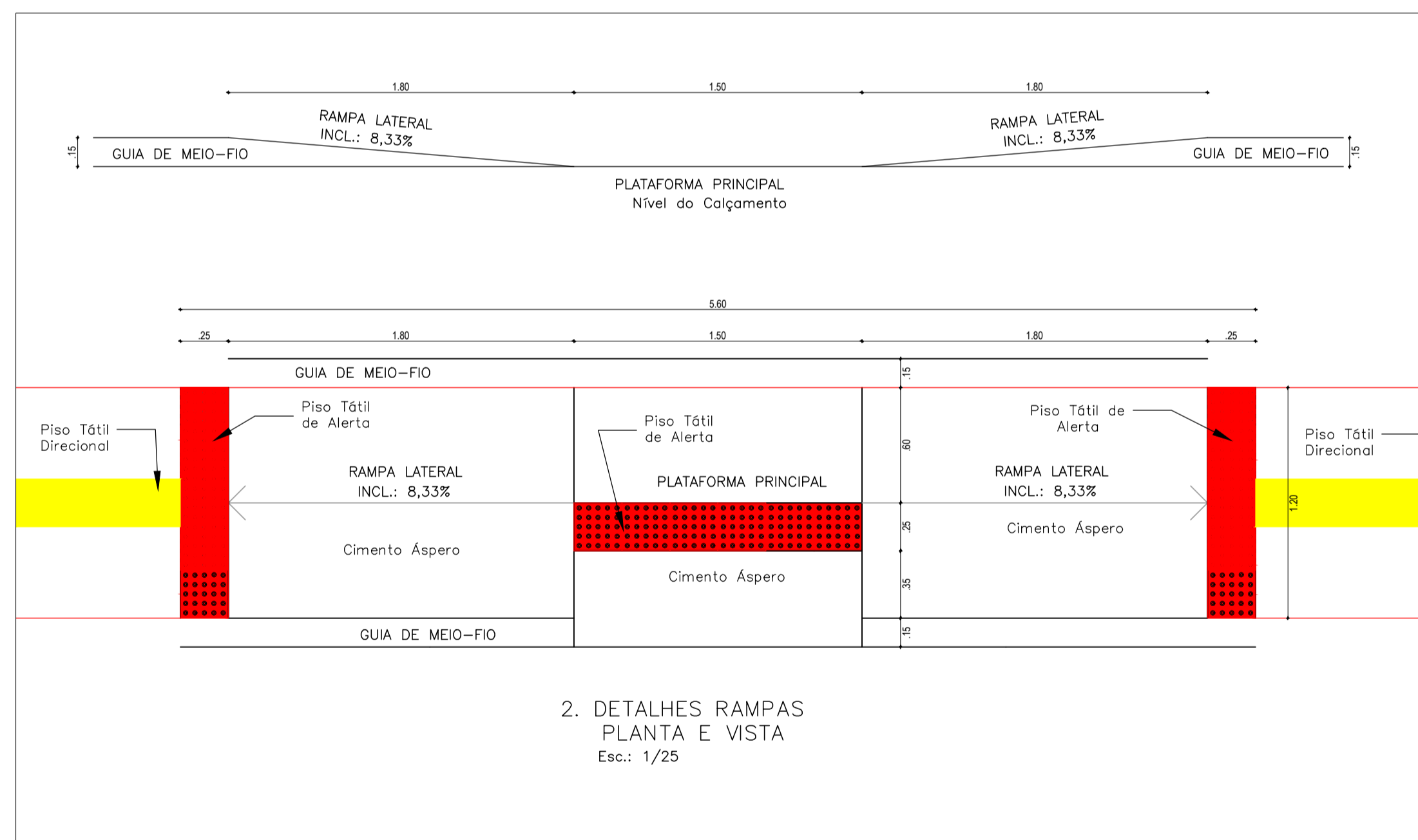
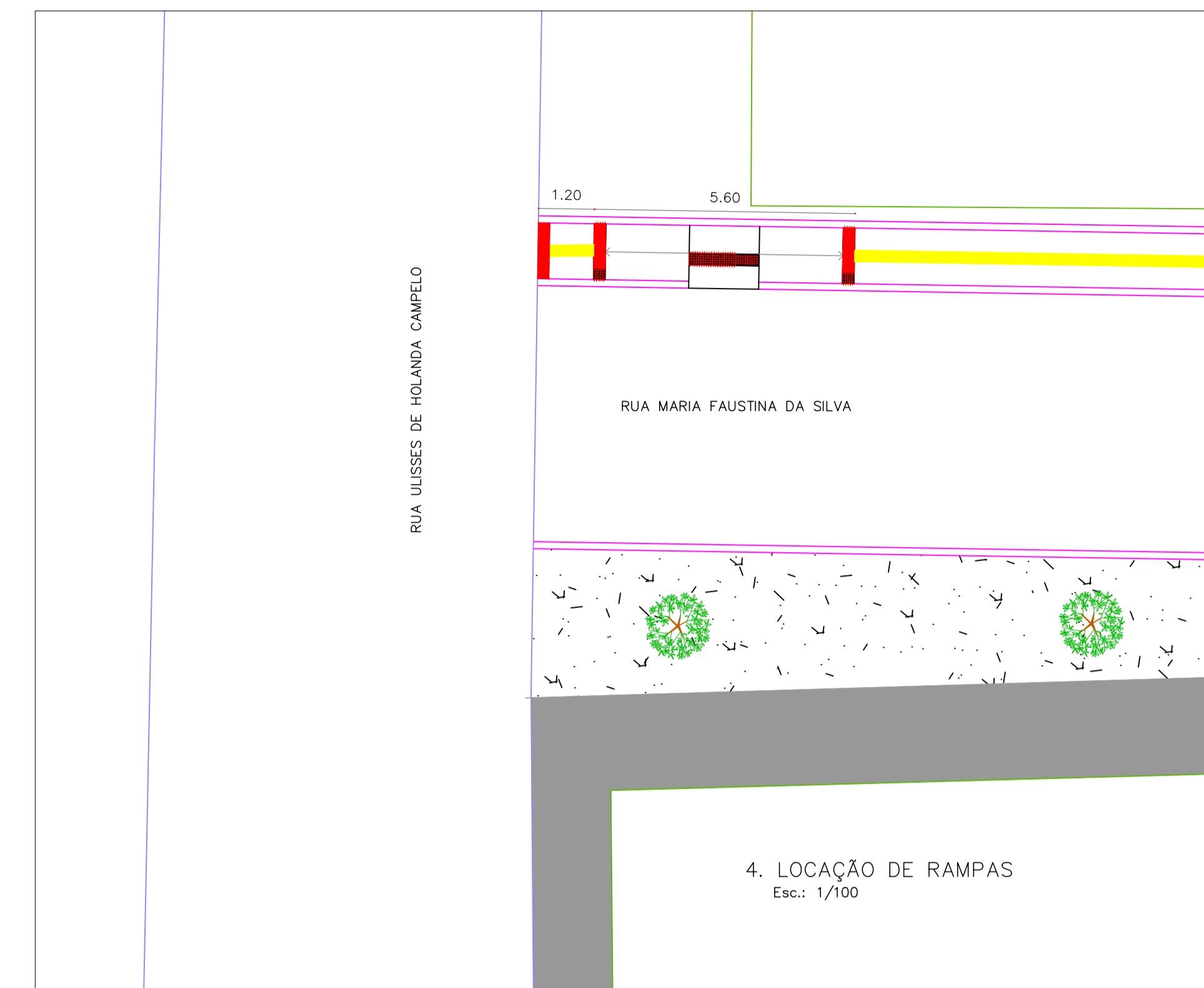
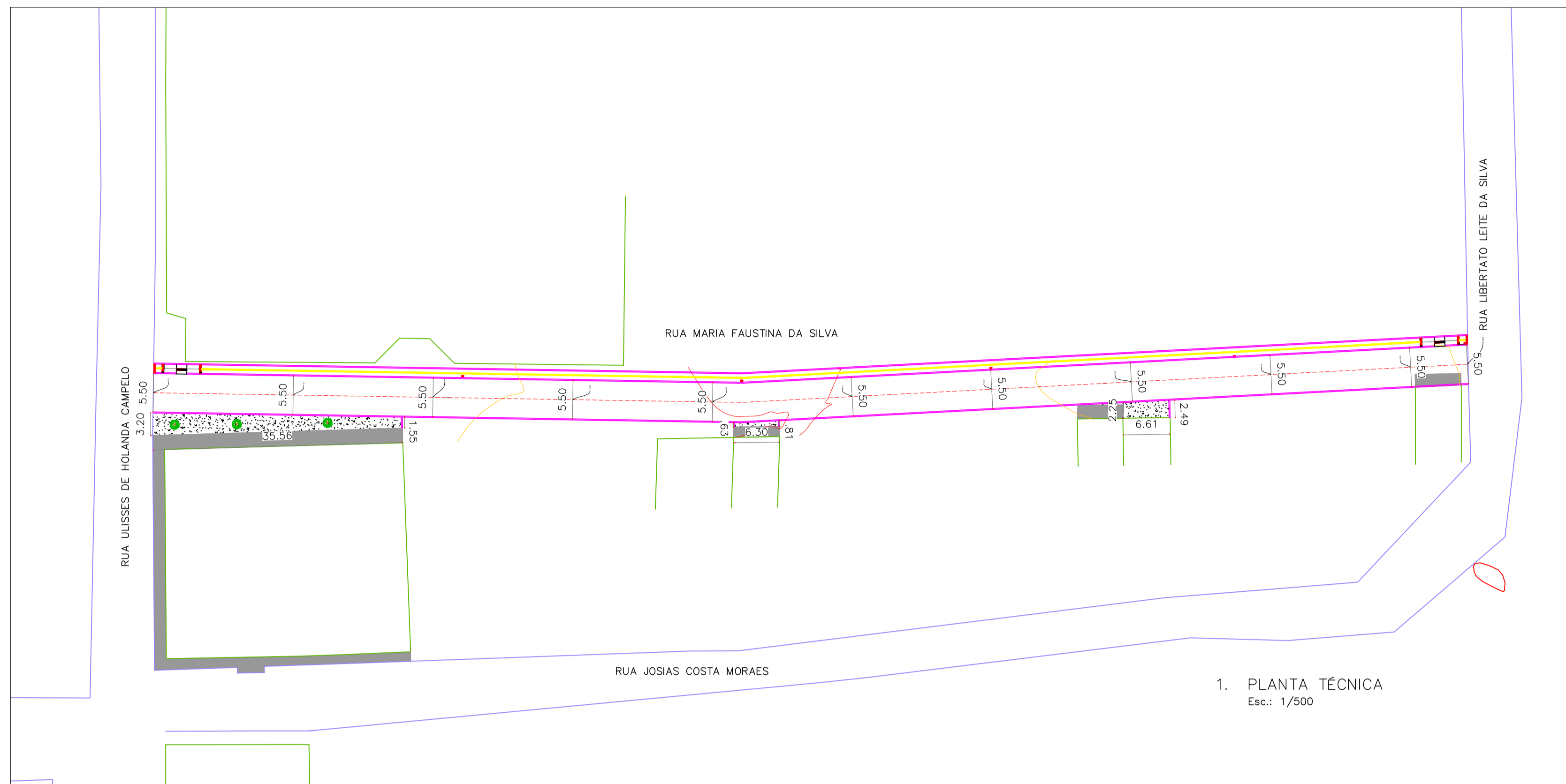
REVISÕES

Rev.	Data:	Descrição
00	16/04/2019	Emissão Inicial

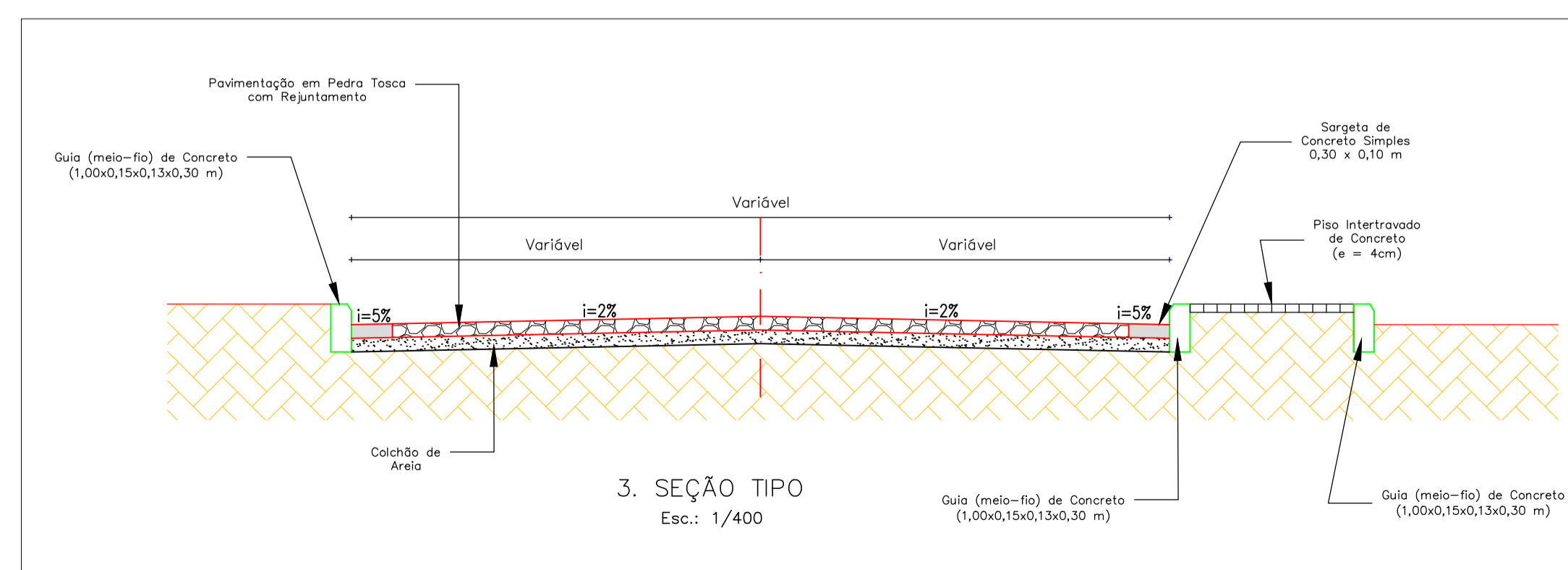
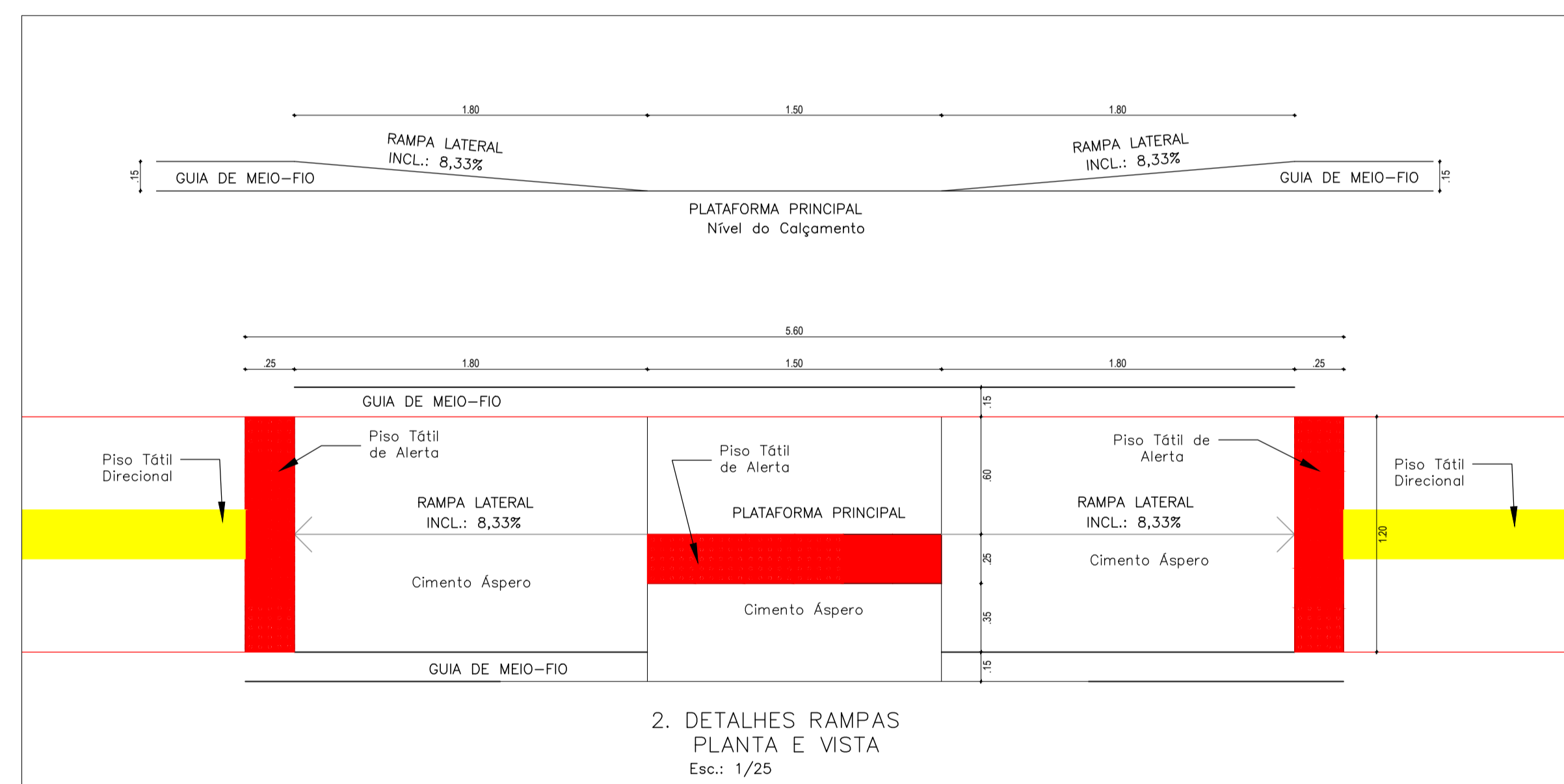
Elaboração:

Prefeitura Municipal de Iracema-Ceará

Obra: PAVIMENTAÇÃO EM PISO INTERTRAVADO DE CONCRETO (Rua Albatiza) PAVIMENTAÇÃO EM PEDRA TOSCA COM REJUNTAMENTO (Demais Ruas)	Projeto: Técnica	
Local: Ruas Luís Diógenes Osório Botão, João Cândido de Almeida Joaquim Ferreira de Souza e Albatiza Tavares de Oliveira, Bairro Jatobá, Iracema-Ce	Categoria: TEC	
Projeto: Ricardo C. Moura CREA 11.590-D	Identificação dos Desenhos: 01. Planta de Pavimentação 02. Seções Tipo 03. Seções Tipo 04. Balizadores	Prancha: 09/26
	Desenho: Cícero Fernandes	Escala: Indicadas
		Data: 16/04/2019



LEGENDA			
	Rampa		Meio-fio a construir
	Postes		Árvores
REVISÕES			
Rev.	Data:	Descrição	
00	08/04/2019	Emissão Inicial	
Elaboração:			
Prefeitura Municipal de Iracema-Ceará			
Obra:		Projeto:	
PAVIMENTAÇÃO EM PEDRA TOSCA COM REJUNTAMENTO		Técnico	
Local:		Categoria:	
Rua Maria Faustina da Silva, s/n, Centro, Iracema-Ce		TEC	
Projeto:		Identificação dos Desenhos:	Prancha:
		01. Planta Técnica 02. Detalhes da Rampa 03. Seção Tipo 04. Locação de Rampas 05. Locação de Rampas	18/26
Ricardo C. Moura CREA 11.590-D		Desenho: Cícero Fernandes	Escala: Indicadas
			Data: 08/04/2019



LEGENDA			
	Rampa		Meio-fio a construir
	Postes		Árvores
	Prédios sem Calçadas		Prédios com Calçadas
	Cerca		Pavimentação em Pedra Tosca com Rejuntamento
	Calçadas a Executar em Piso Intertravado de Concreto		

REVISÕES			
Rev.	Data:	Descrição	
00	11/04/2019	Emissão	Inicial

Elaboração:
Prefeitura Municipal de Iracema-Ceará

Obra:
PAVIMENTAÇÃO EM PEDRA TOSCA COM REJUNTAMENTO

Projeto:
Técnica e Pavimentação

Local:
Rua Joaquim Ferreira de Souza, Bairro Jatobá, Iracema-Ce

Categoria:
TEC/PAV

Projeto:

Identificação dos Desenhos:
 01. Planta
 02. Detalhes Rampa
 03. Seção Tipo

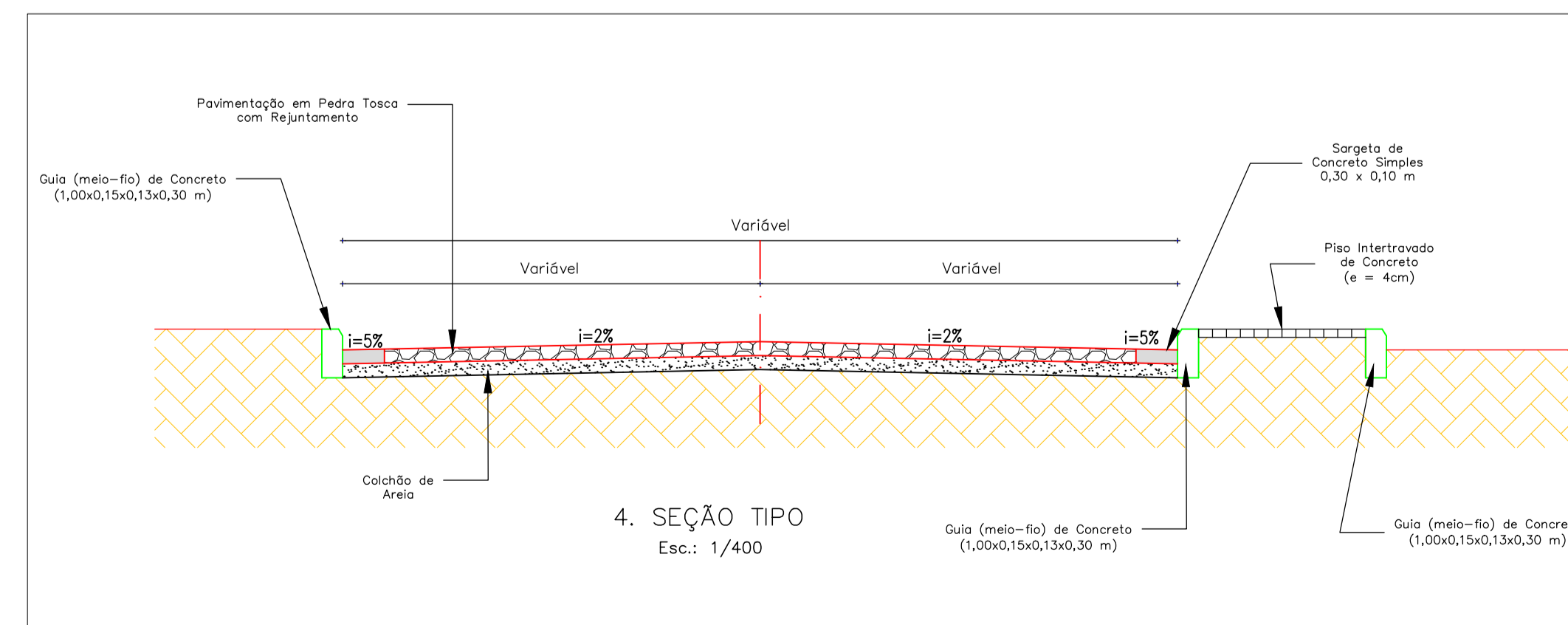
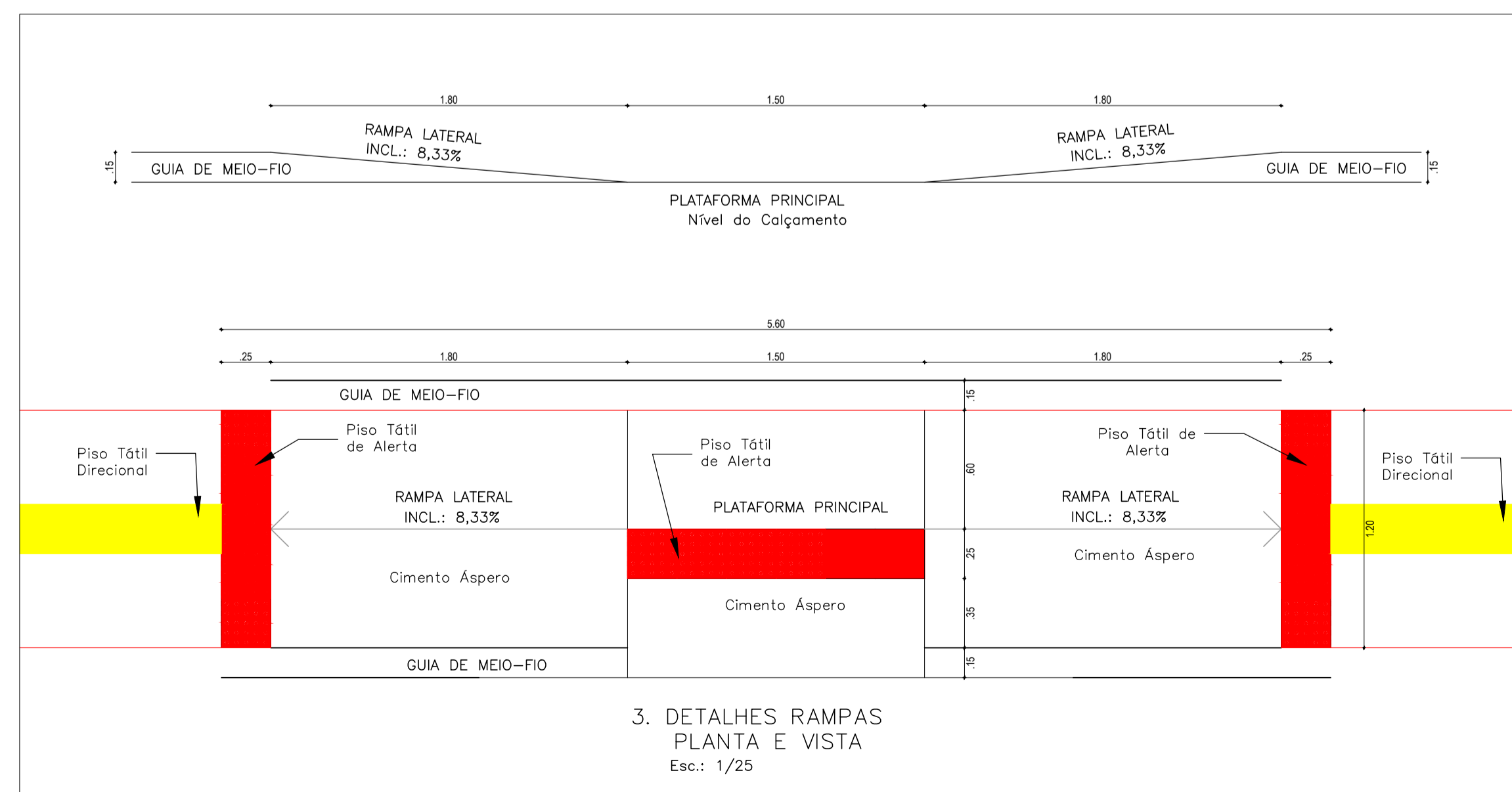
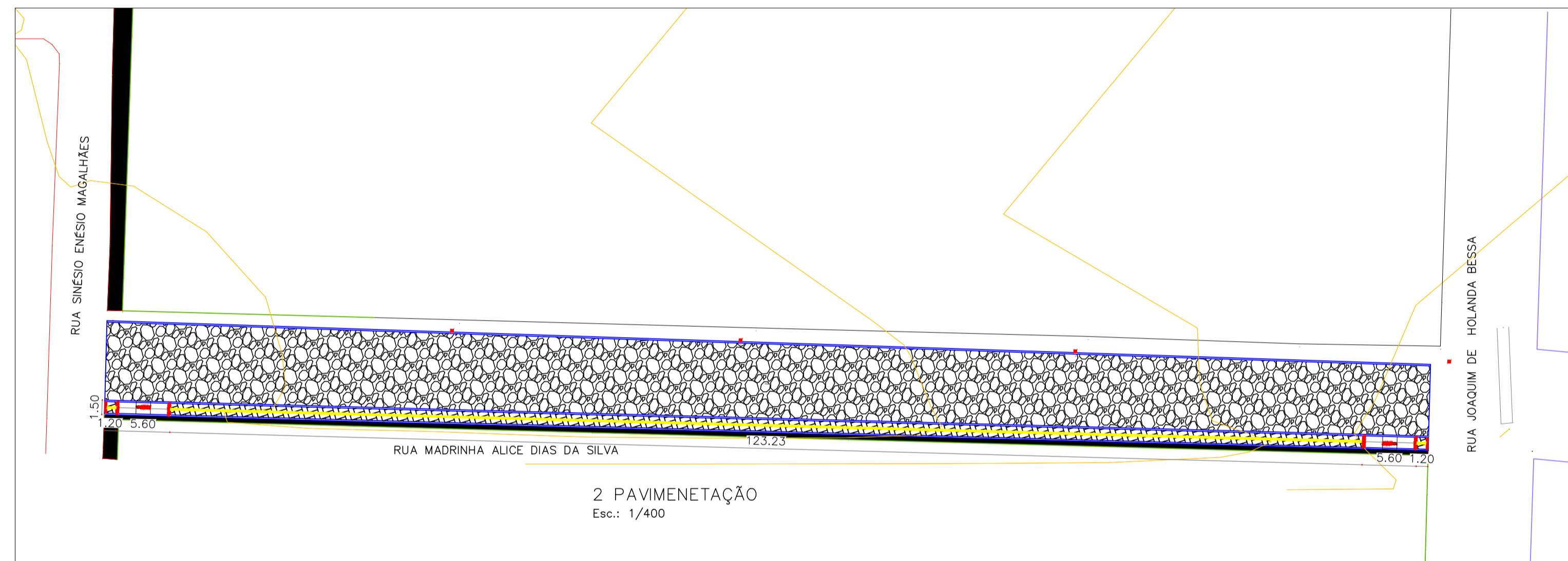
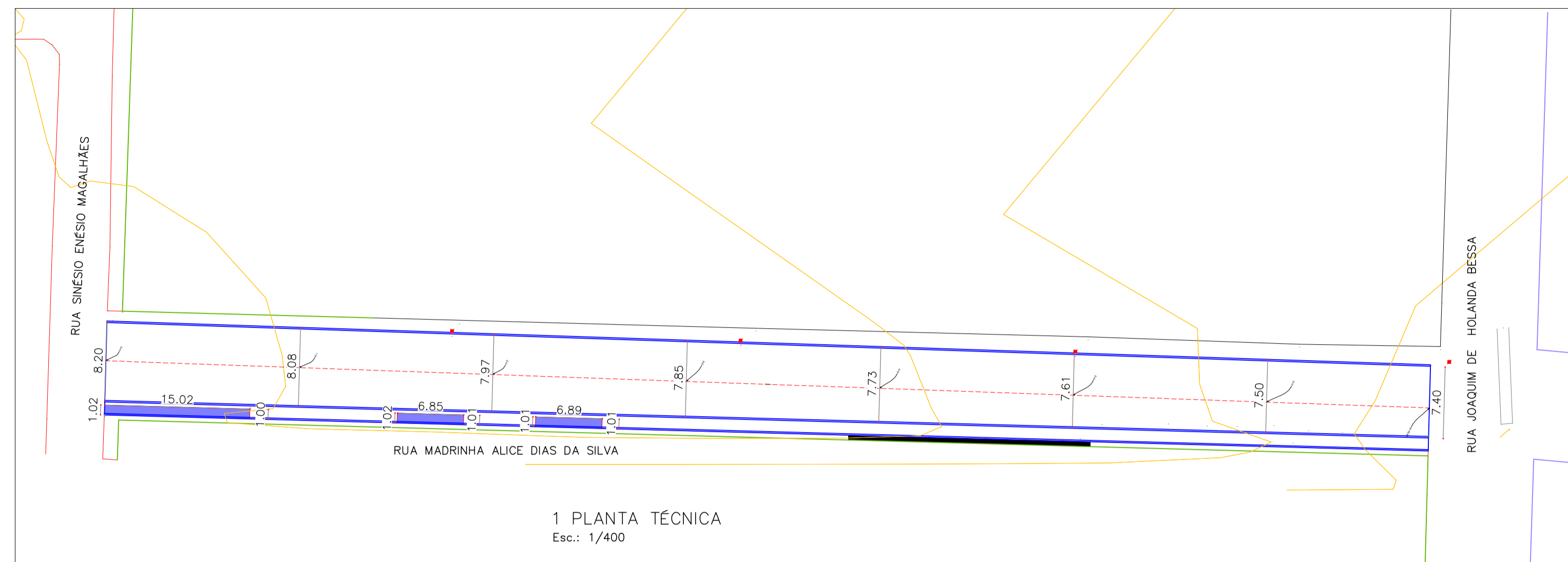
Prancha:
04/26

Ricardo C. Moura
 CREA 11.590-D

Desenho:
 Cícero Fernandes

Escala:
 1/500

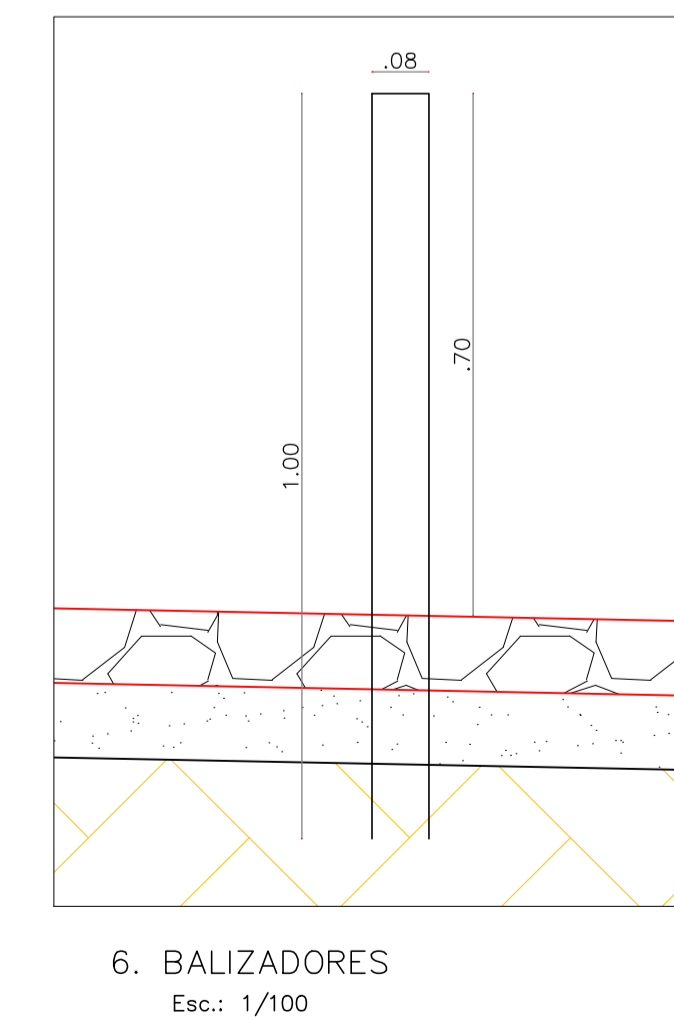
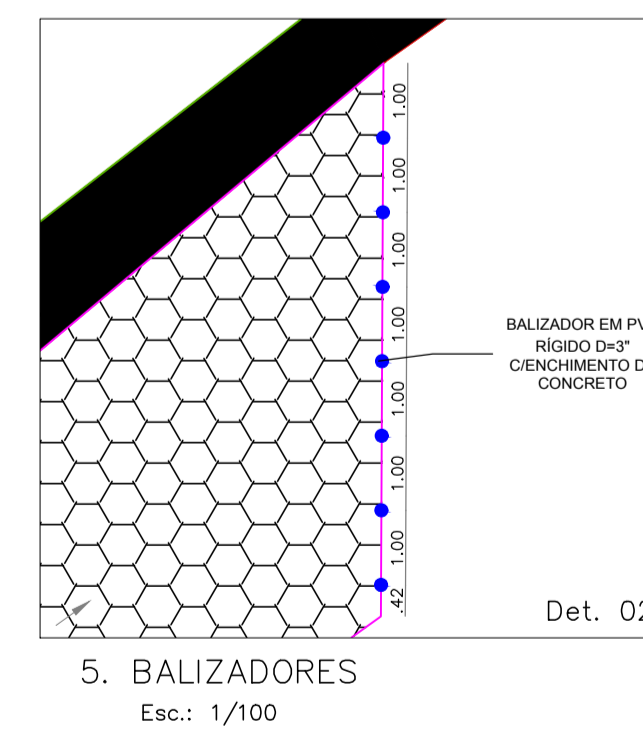
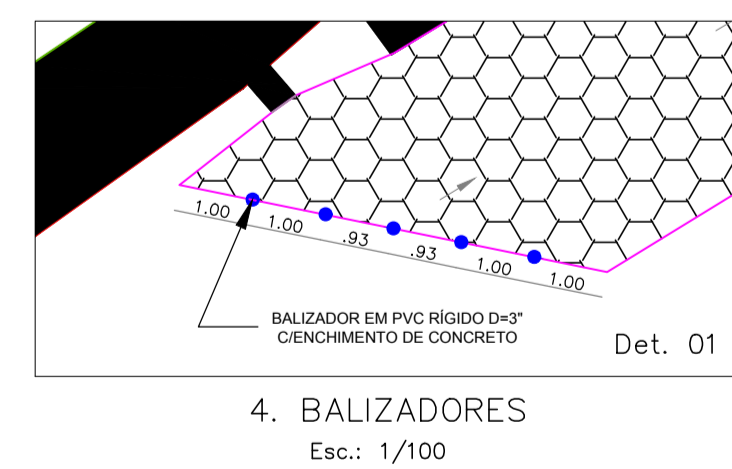
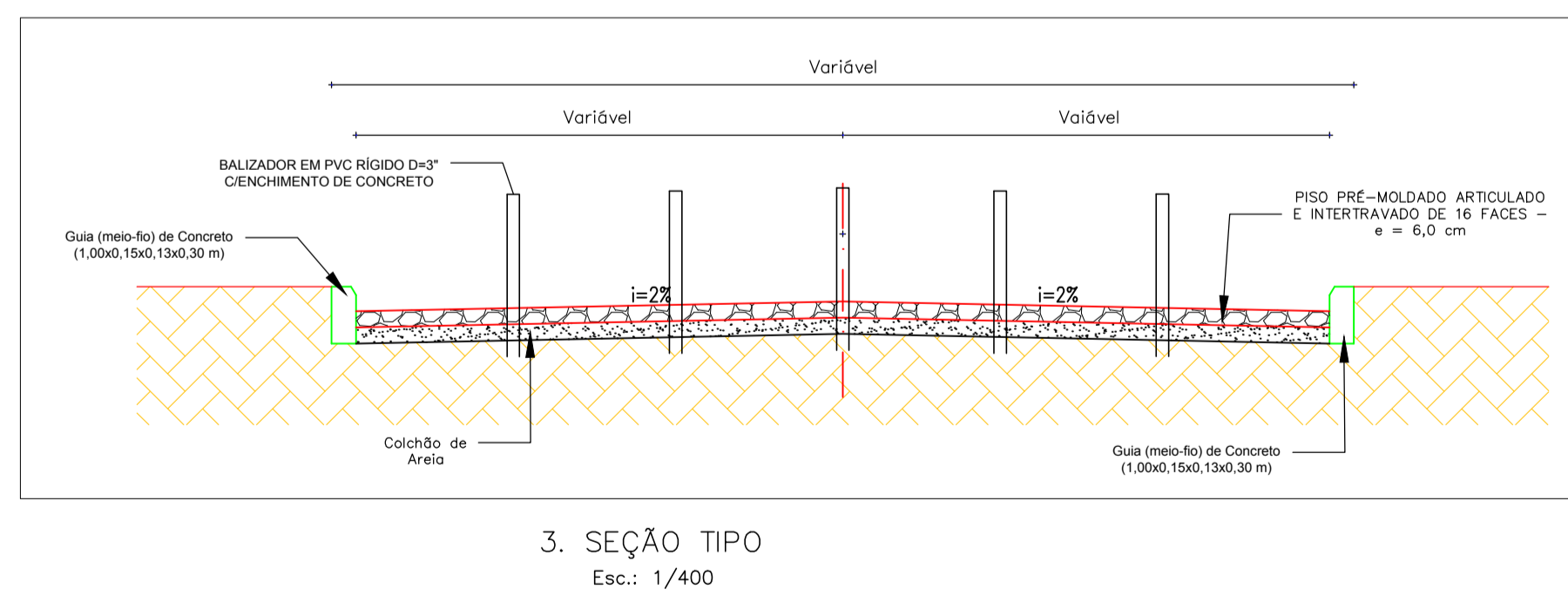
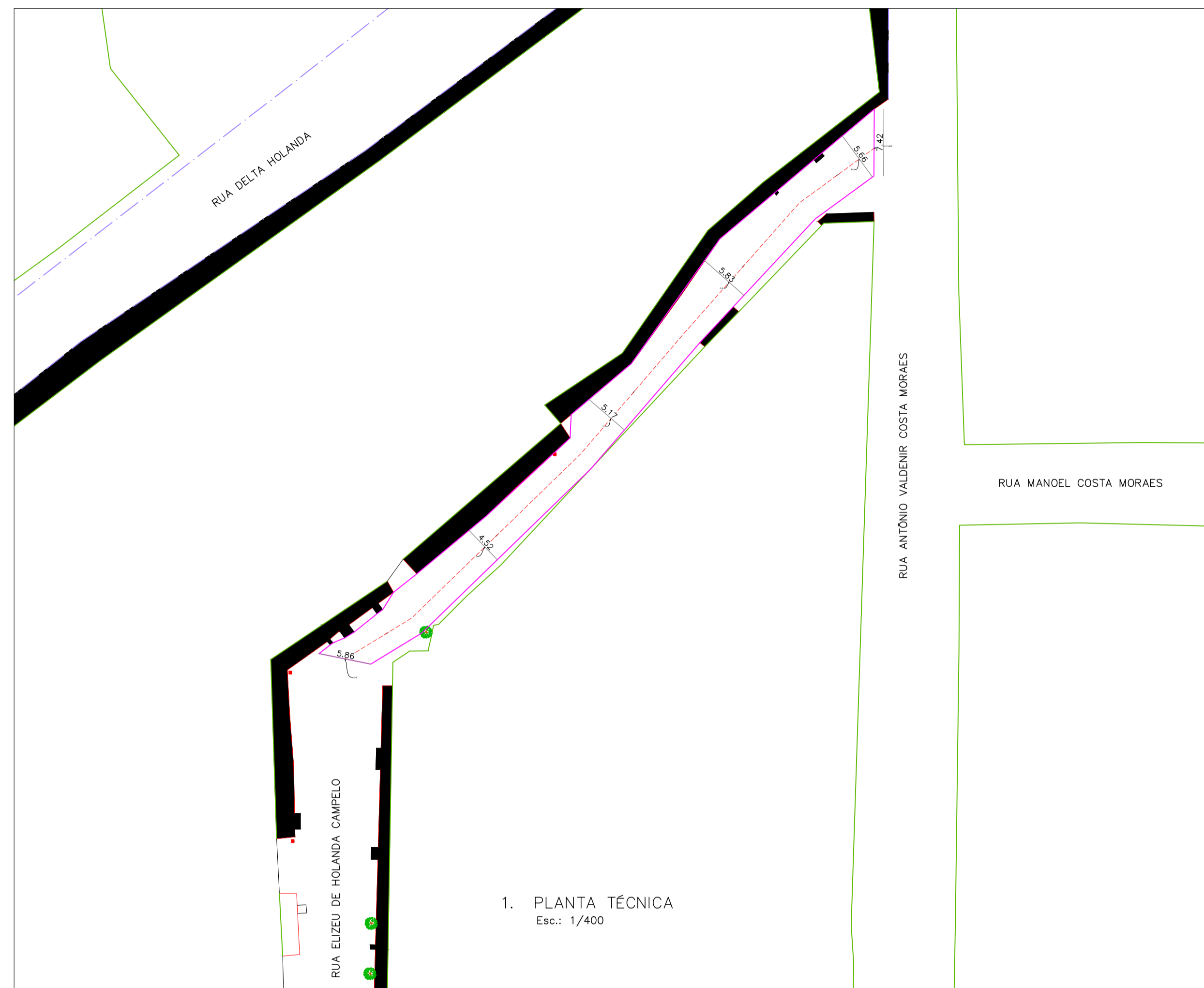
Data:
 11/04/2019



LEGENDA			
	Rampa		Meio-fio a construir
	Postes		Árvores
	Prédios sem Calçadas		Prédios com Calçadas
	Calçadas a Demolir		Pavimentação em Pedra Tosca com Rejuntamento
	Calçadas a Executar em Piso Intertravado de Concreto		

REVISÕES			
Rev.	Data:	Descrição	
00	23/04/2019	Emissão	Inicial

Elaboração: Prefeitura Municipal de Iracema-Ceará			
Obra: PAVIMENTAÇÃO EM PEDRA TOSCA COM REJUNTAMENTO	Projeto: Técnica e Pavimentação		
Local: Rua Madrinha Alice Dias da Silva, Bairro Jatobá, Iracema-Ce	Categoria: TEC/PAV		
Projeto: Ricardo C. Moura CREA 11.590-D	Identificação dos Desenhos: 01. Planta Técnica 02. Pavimentação 03. Detalhes Rampa 04. Seção Tipo	Prancha: 14/26	Data: 23/04/2019
	Desenho: Cícero Fernandes	Escala: Indicadas	



ÁREA DE PAVIMENTAÇÃO (Área Irregular, calculada no Cad=407,00 m²)

LEGENDA



REVISÕES

Rev.	Data:	Descrição
00	08/04/2019	Emissão Inicial

Elaboração:
Prefeitura Municipal de Iracema-Ceará

Obra: PAVIMENTAÇÃO EM PISO INTERTRAVADO DE CONCRETO
Projeto: Técnica e Pavimentação

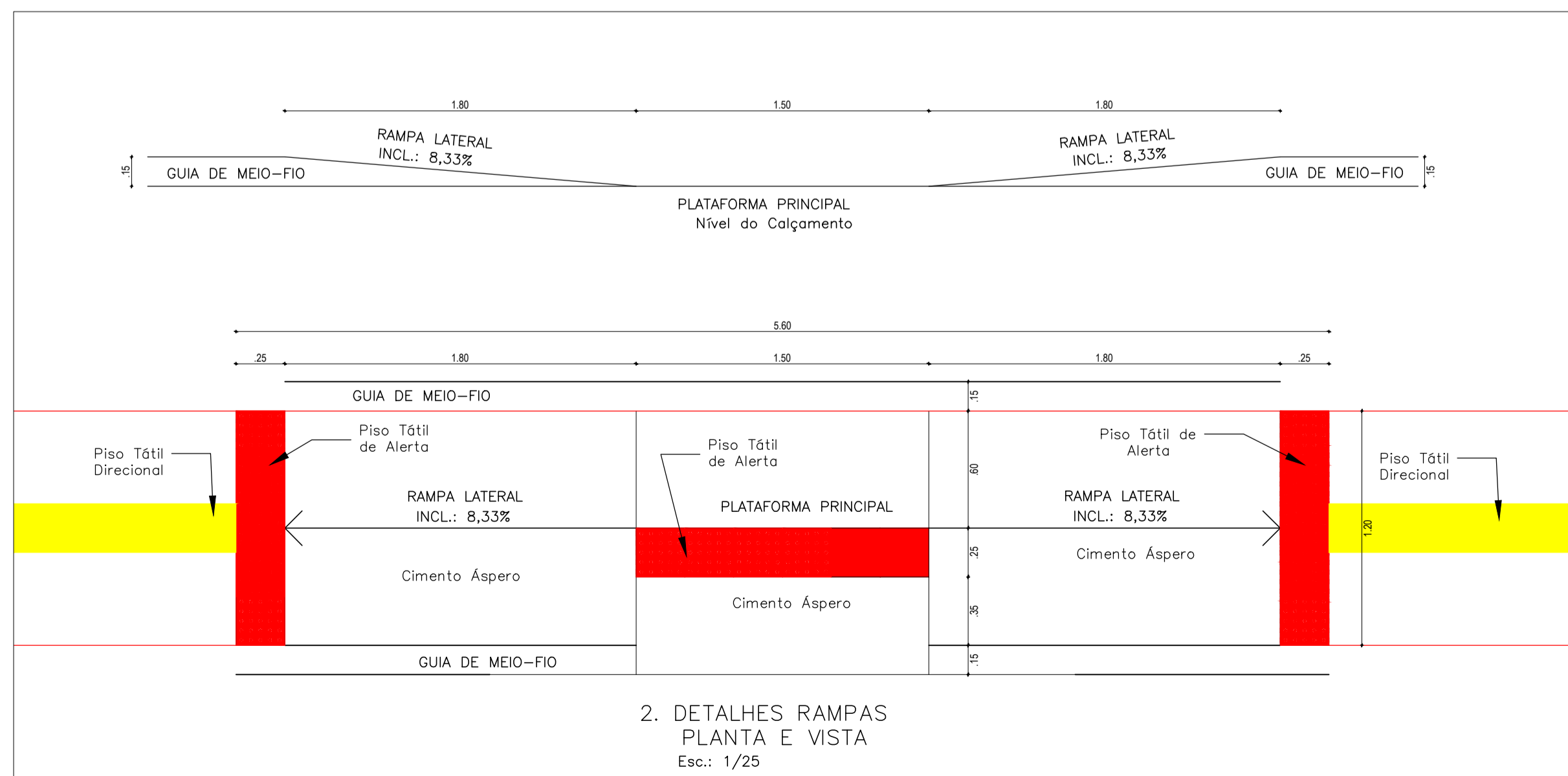
Local: Rua Elizeu de Holanda Campelo, s/n, Holandino, Iracema-Ce
Categoria: TEC/PAV

Projeto: Identificação dos Desenhos:
01. Planta Técnica
02. Planta de Pavimentação
03. Seções Tipo
04. Balizadores
05. Balizadores
06. Balizadores
Prancha: 22/26

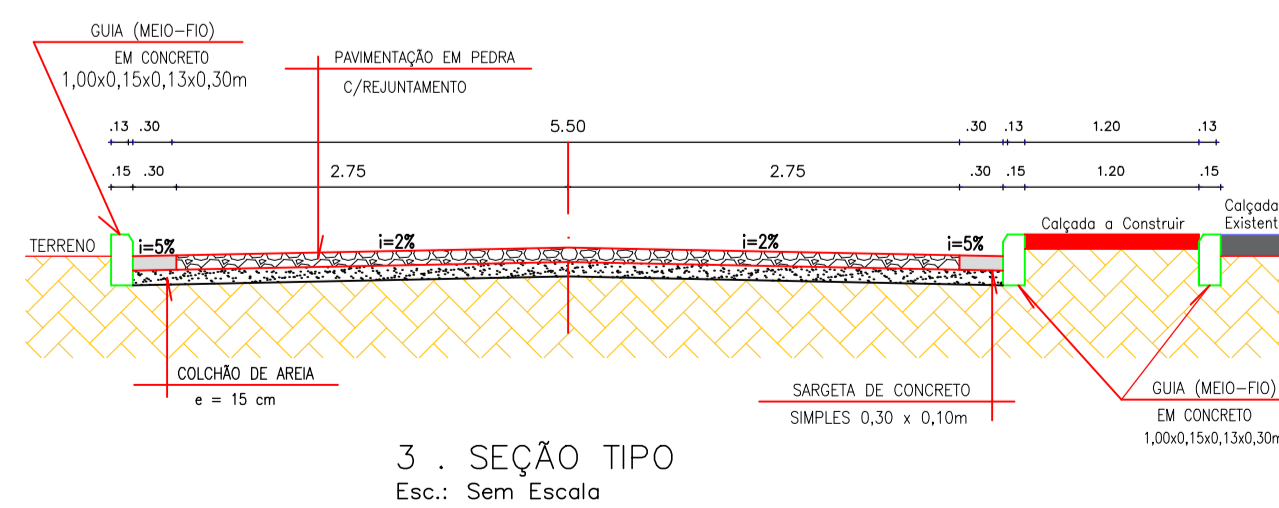
Ricardo C. Moura
CREA 11.590-D
Desenho: Cícero Fernandes
Escala: Indicadas
Data: 08/04/2019



1 . PLANTA TÉCNICA
Esc.: 1/400

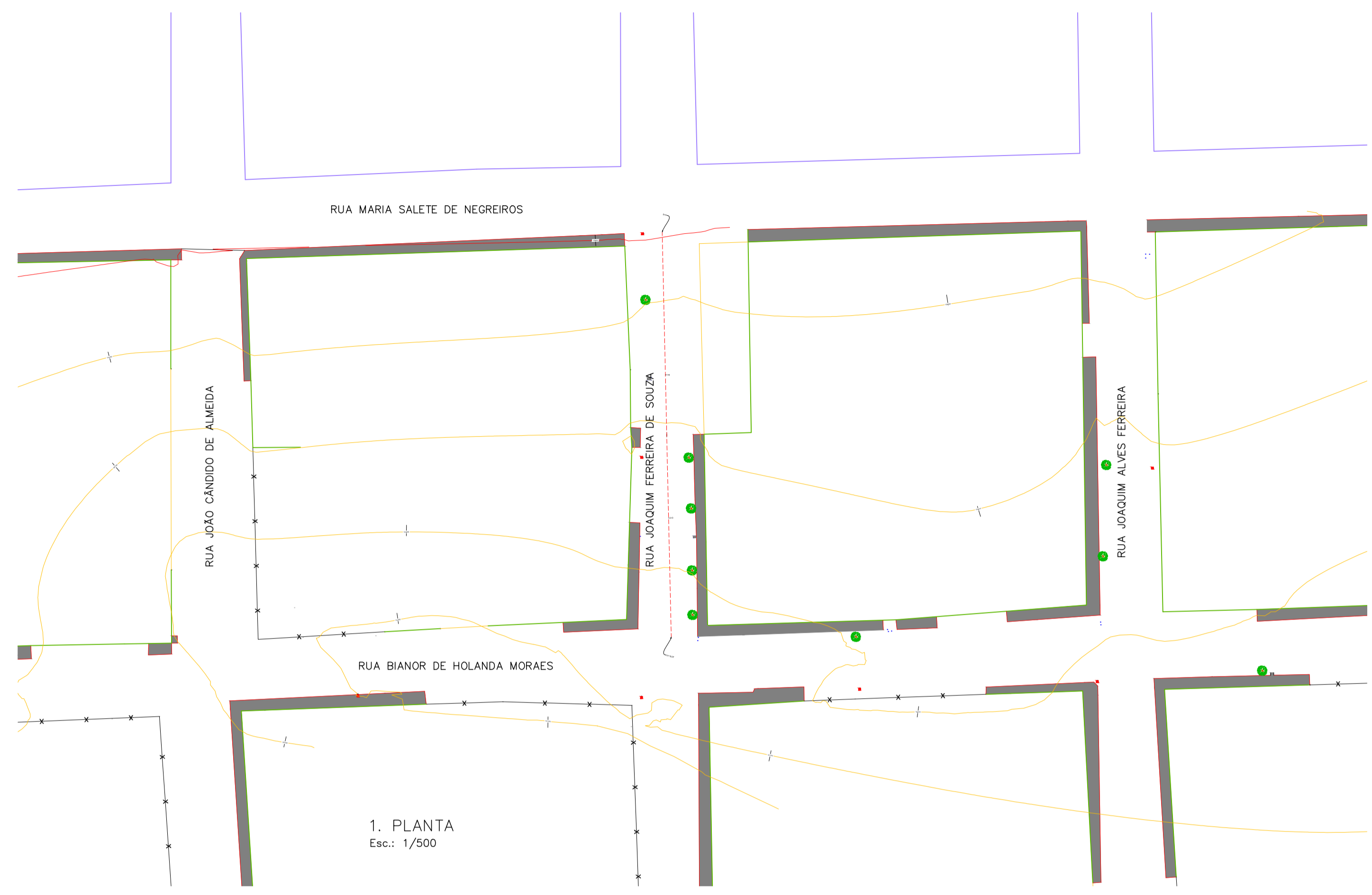


2. DETALHES RAMPAS
PLANTA E VISTA
Esc.: 1/25

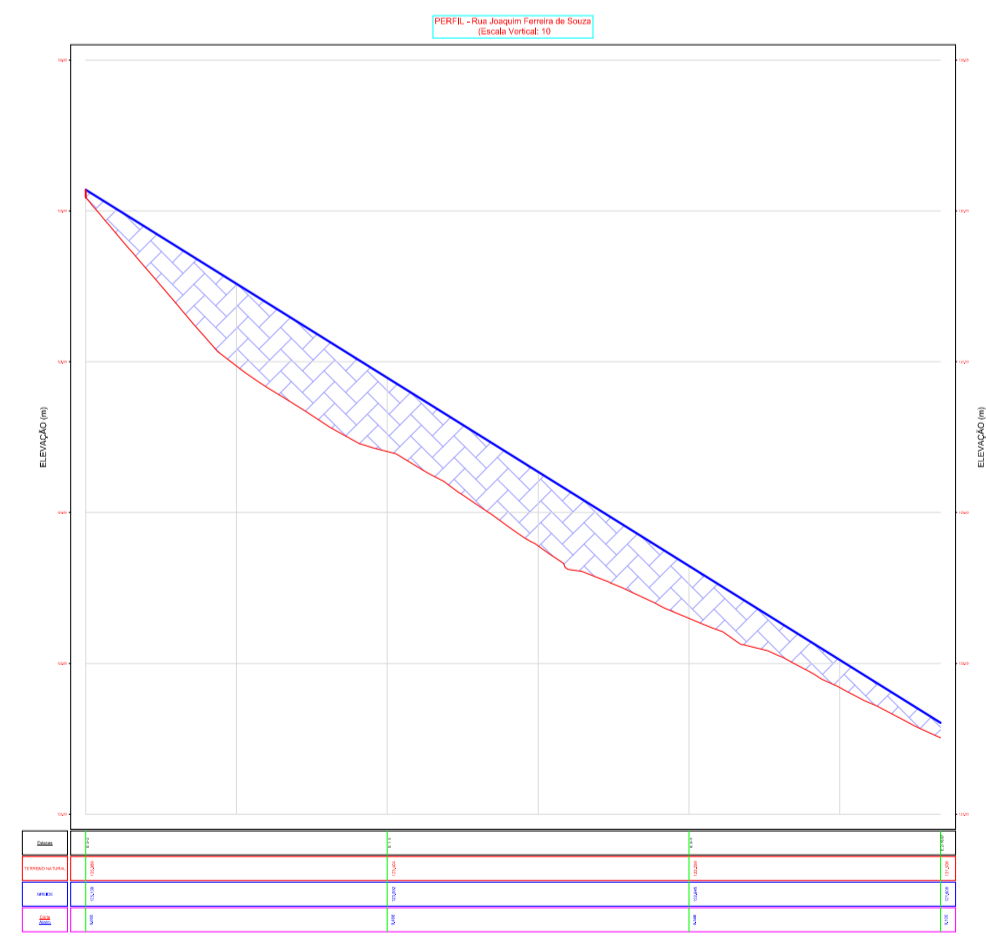


3 . SEÇÃO TIPO
Esc.: Sem Escala

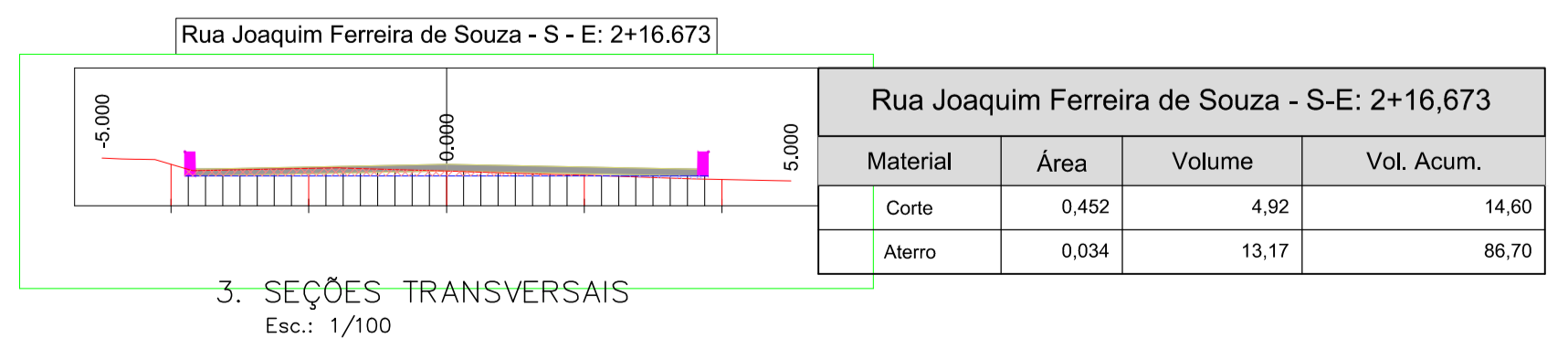
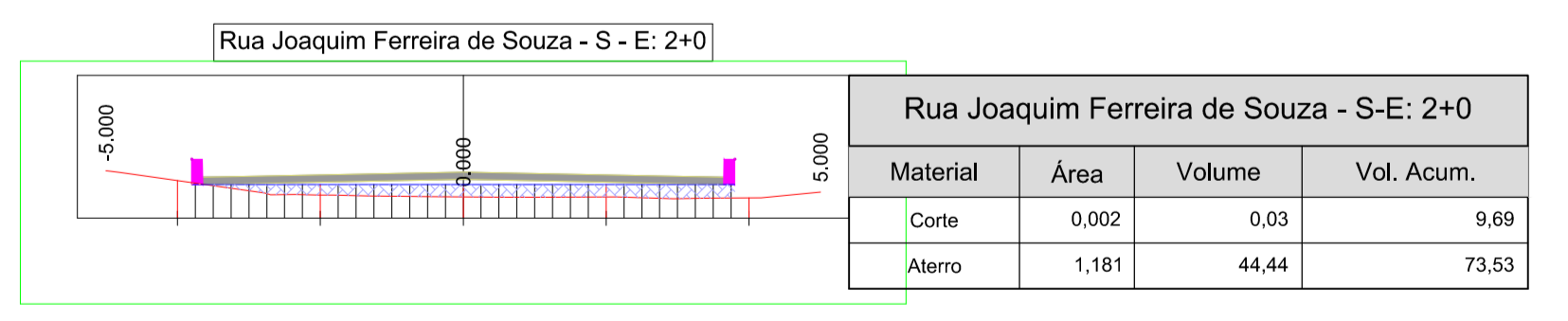
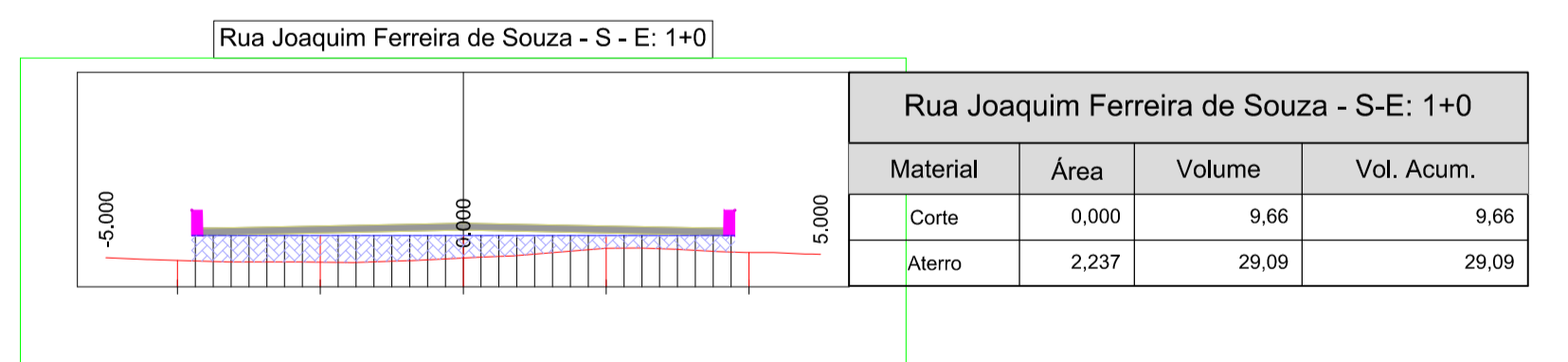
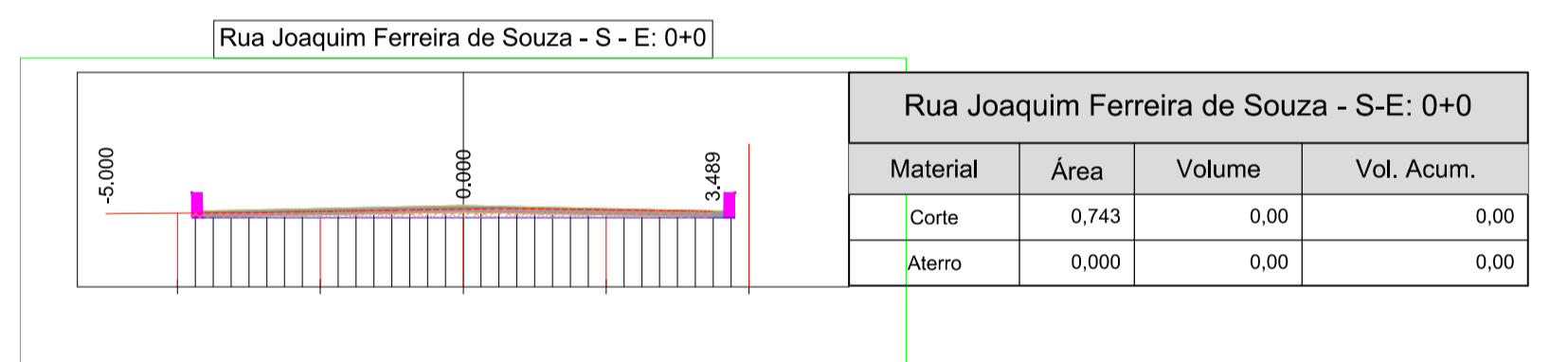
LEGENDA			
	Rampa		Meio-fio a construir
	Postes		Árvores
	Prédios sem Calçadas		Prédios com Calçadas
	Cerca		Pavimentação em Pedra Tosca com Rejuntamento
	Calçadas a Executar em Piso Intertravado de Concreto		
REVISÕES			
Rev.	Data:	Descrição	
00	02/03/2020	Emissão Inicial	
Elaboração:			
Prefeitura Municipal de Iracema—Ceará			
Obra:	Pavimentação de Vias em Pedra Tosca com Rejuntamento	Projeto:	Pavimentação e Técnica
Local:	Rua Maria Rosa Flor, Bairro Jatobá, Iracema—Ceará	Categoria:	PAV/TEC
Projeto:	Identificação dos Desenhos:	Prancha:	25/26
	01. Planta Técnica 02. Detalhes Rampa 03. Seção Tipo		
Ricardo C. Moura CREA 11.590—D	Desenho: Cícero Fernandes	Escala: INDICADAS	Data: 02/03/2020



1. PLANTA
Esc.: 1/500



2. PERFIL LONGITUDINAL
Esc.: 1/500



3. SEÇÕES TRANSVERSAIS
Esc.: 1/100

LEGENDA

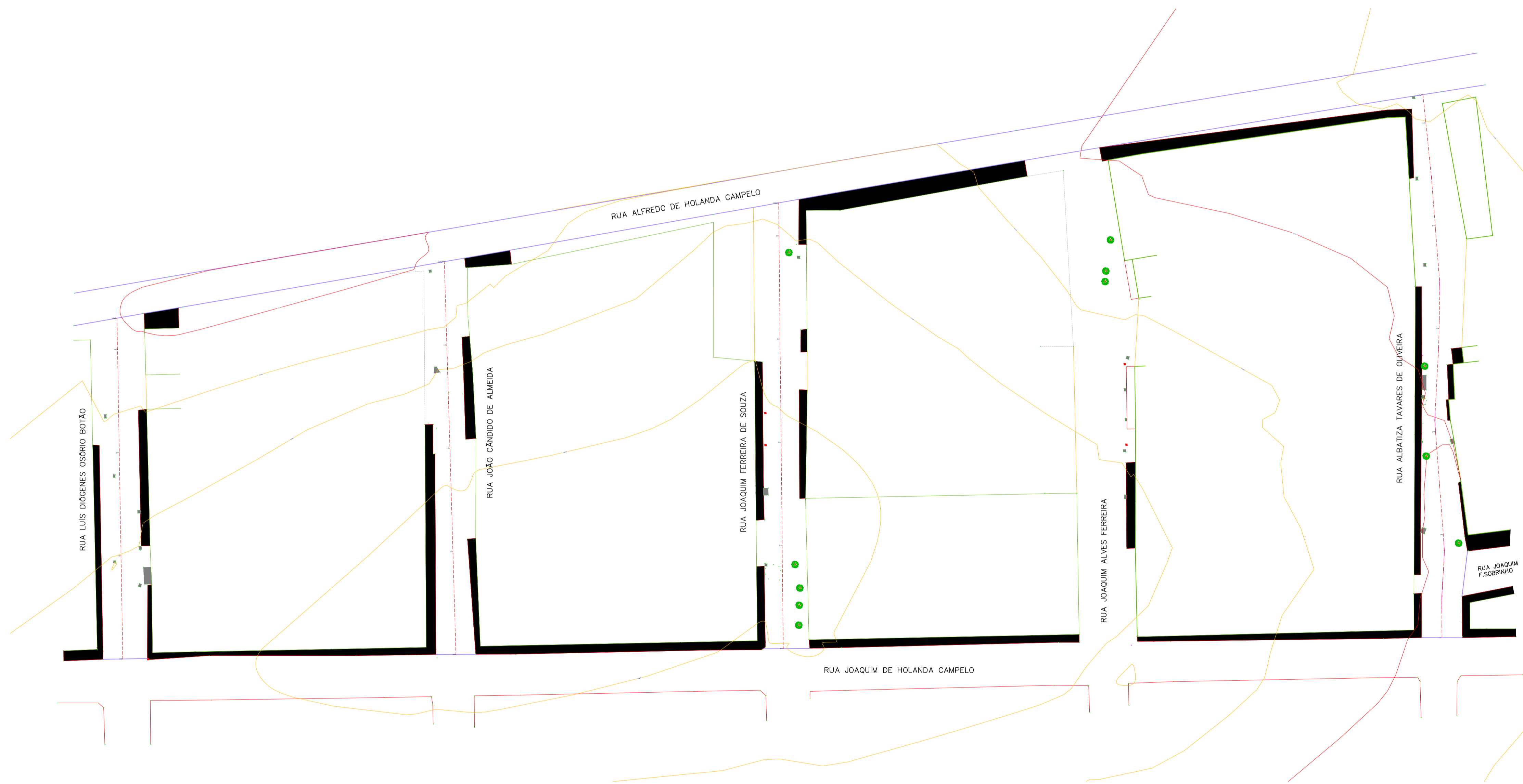
	130	Curvas de Nível		Cerca		Árvores		
	129			Prédios sem Calçadas		Prédios com Calçadas		Postes
	128							

REVISÕES

Rev.	Data:	Descrição
00	11/04/2019	Emissão Inicial

Elaboração:
Prefeitura Municipal de Iracema-Ceará

Obra: PAVIMENTAÇÃO EM PEDRA TOSCA COM REJUNTAMENTO	Projeto: Topográfico	
Local: Rua Joaquim Ferreira de Souza, Bairro Jatobá, Iracema-Ce	Categoria: TOP	
Projeto: Ricardo C. Moura CREA 11.590-D	Identificação dos Desenhos: 01. Planta 02. Perfis Longitudinais 03. Seções Transversais	Prancha: 03/26
	Desenho: Cícero Fernandes	Escala: Indicadas
		Data: 11/04/2019



LEGENDA		
	130	Curvas de Nível
	129	
	128	
	Prédios sem Calçadas	
	Prédios com Calçadas	
	Postes	
	Cerca	
	Árvores	

REVISÕES

Rev.	Data:	Descrição
00	16/04/2019	Emissão Inicial

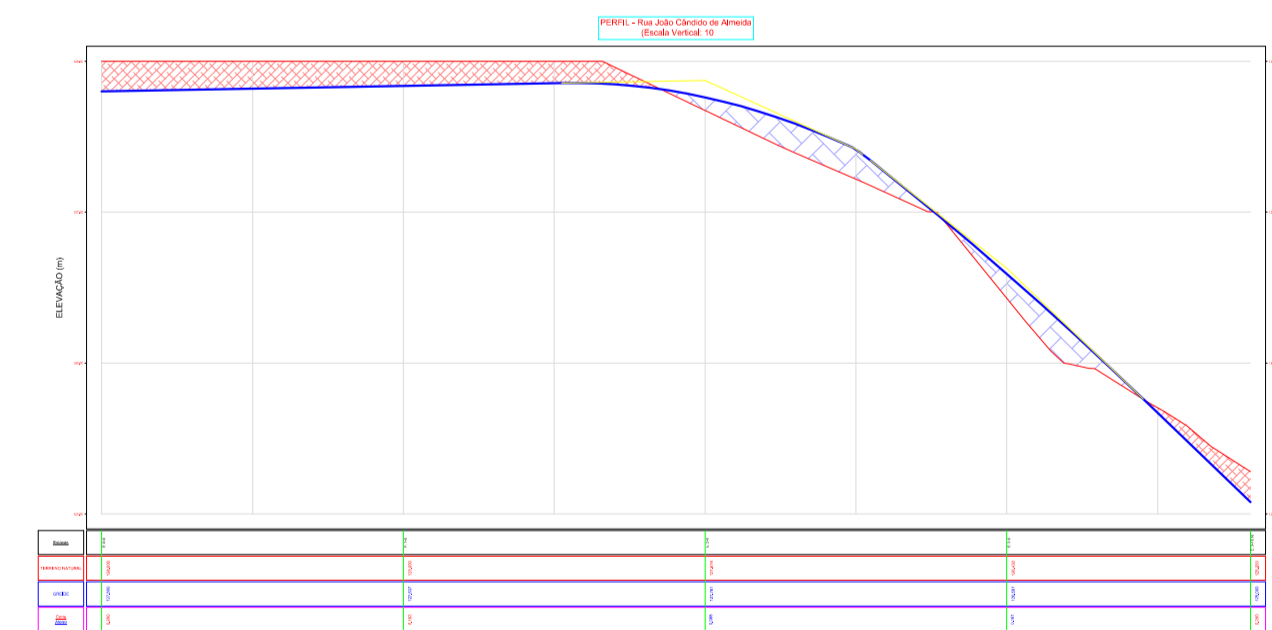
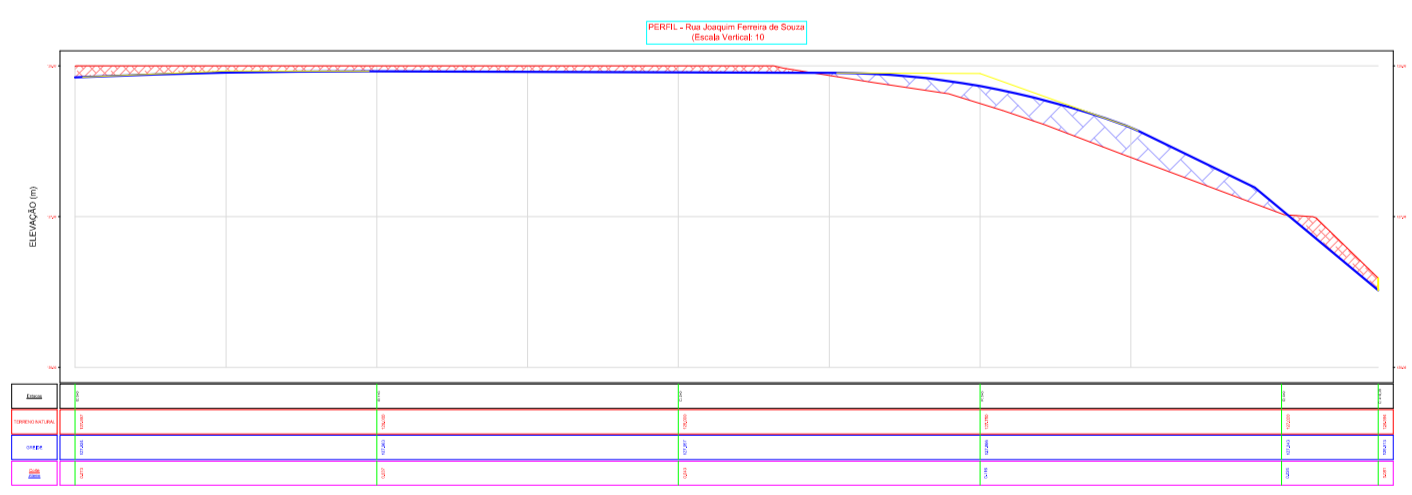
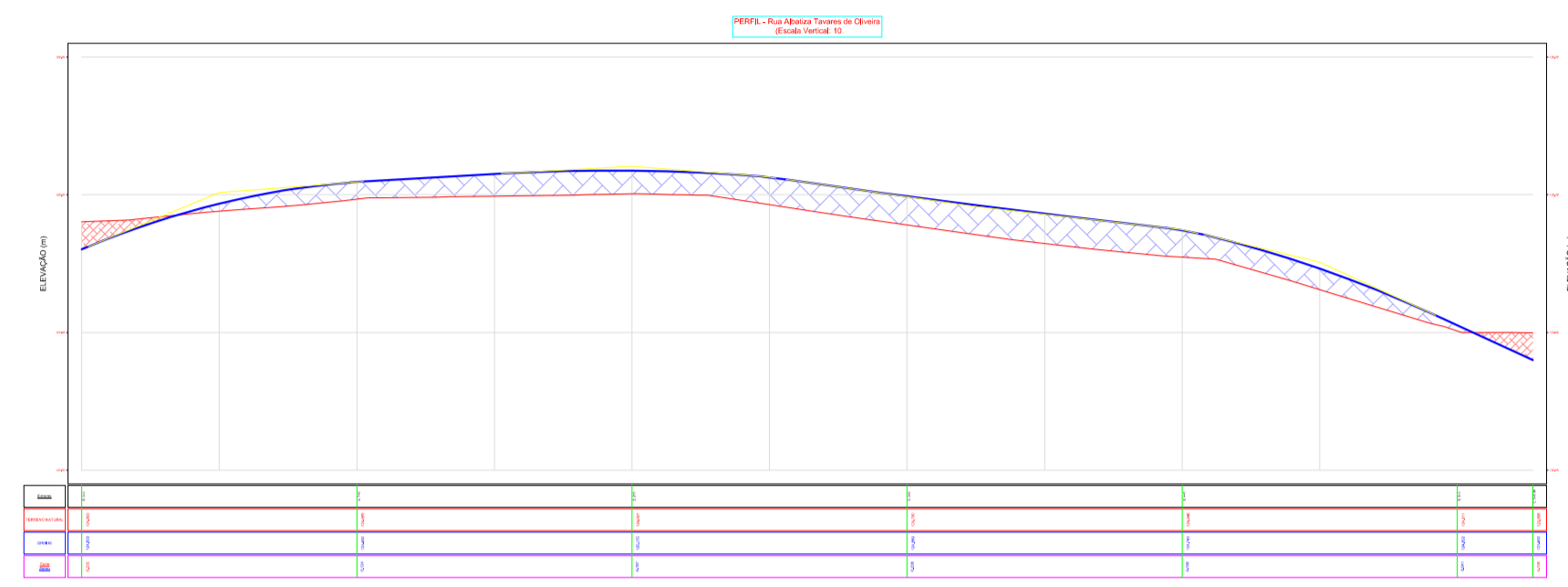
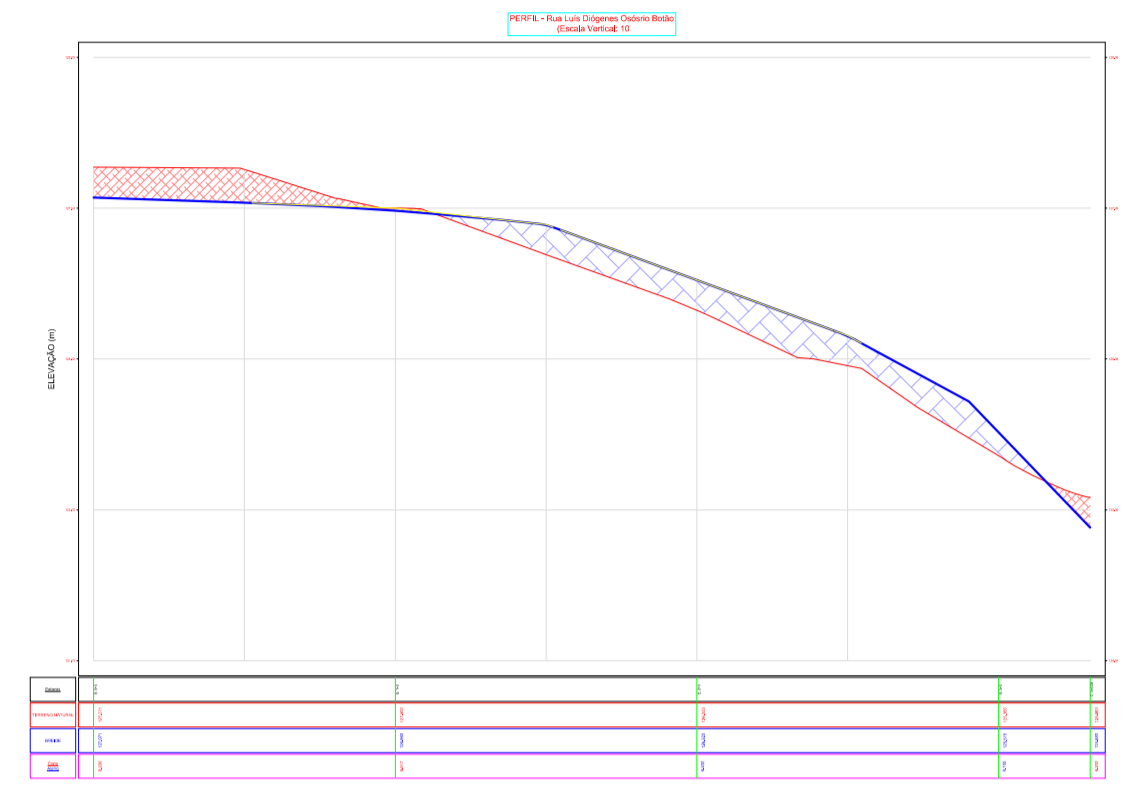
Elaboração:
 Prefeitura Municipal de Iracema–Ceará

Obra: PAVIMENTAÇÃO EM PISO INTERTRAVADO DE CONCRETO (Rua Albatiza) PAVIMENTAÇÃO EM PEDRA TOSCA COM REJUNTAMENTO (Demais Ruas)	Projeto: Topográfico
---	-------------------------

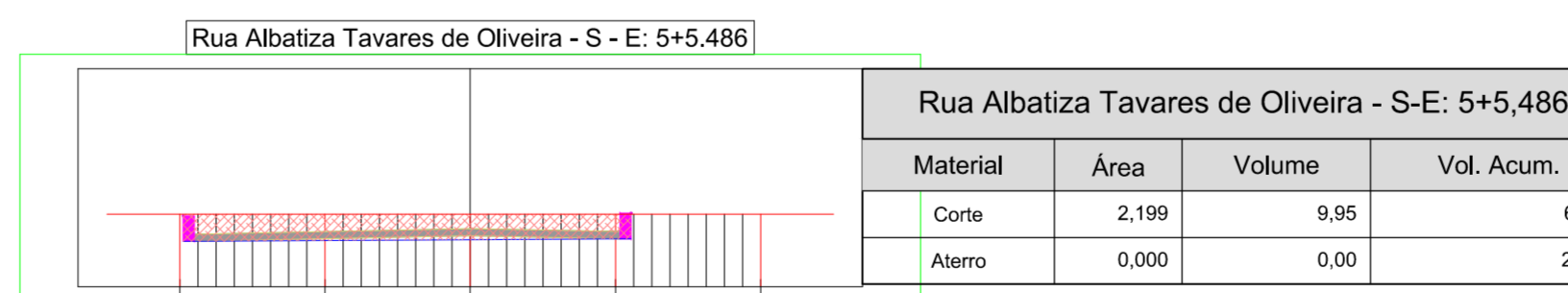
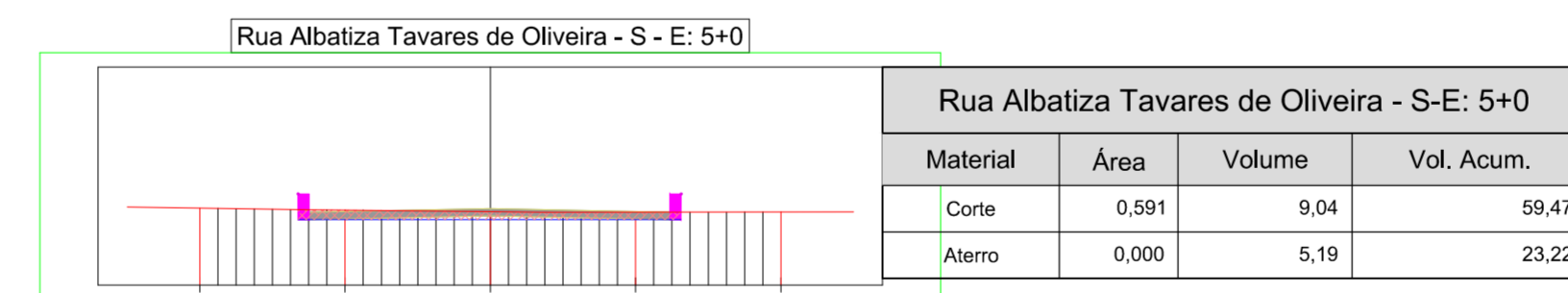
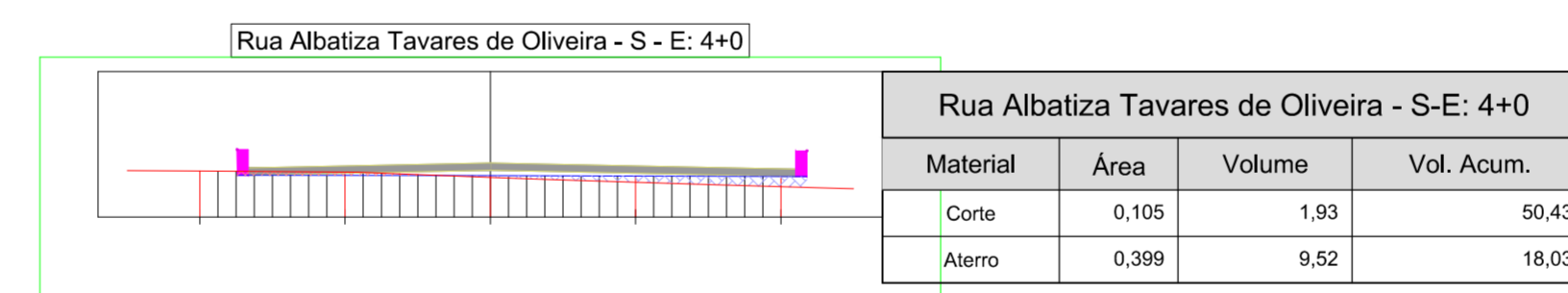
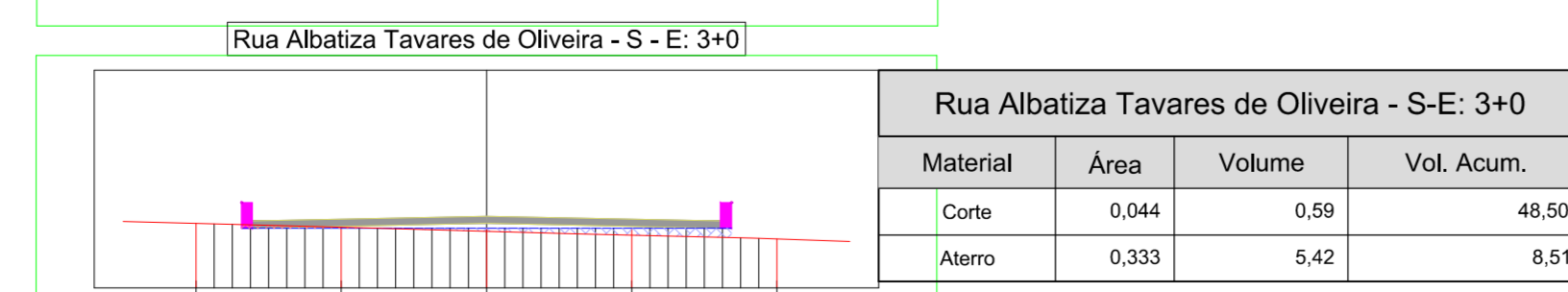
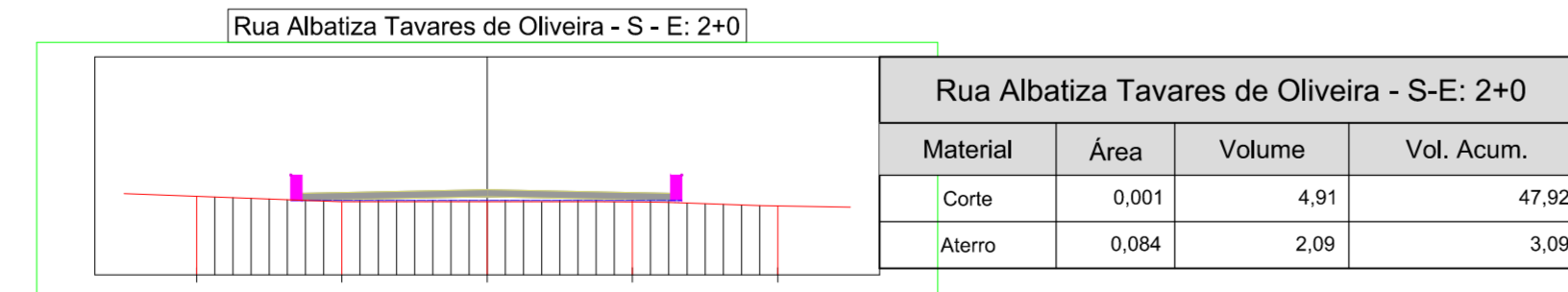
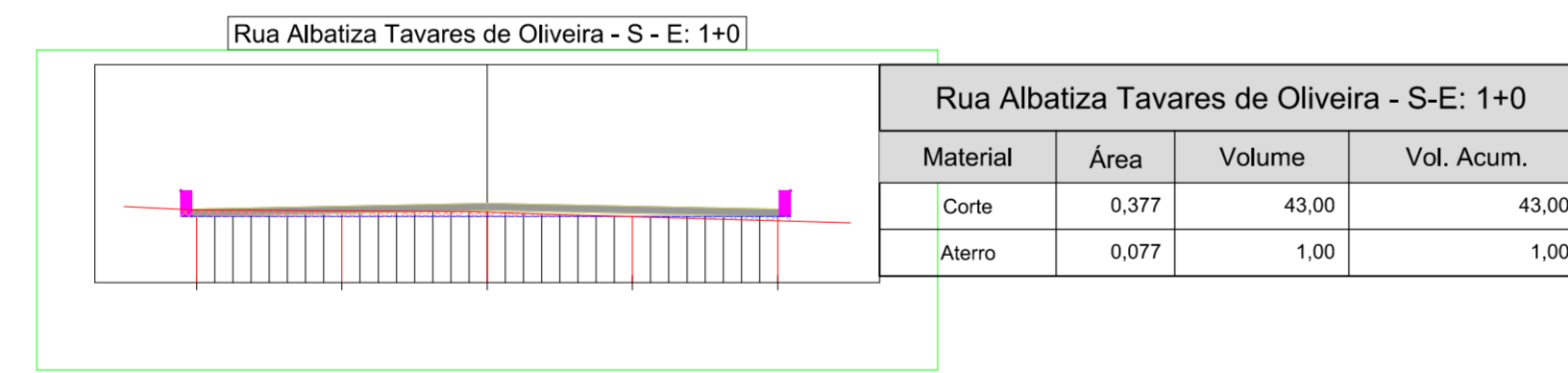
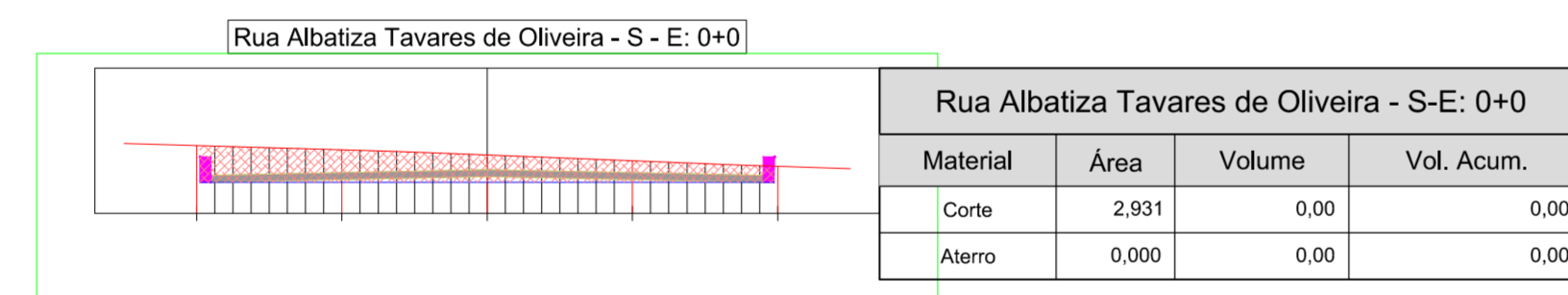
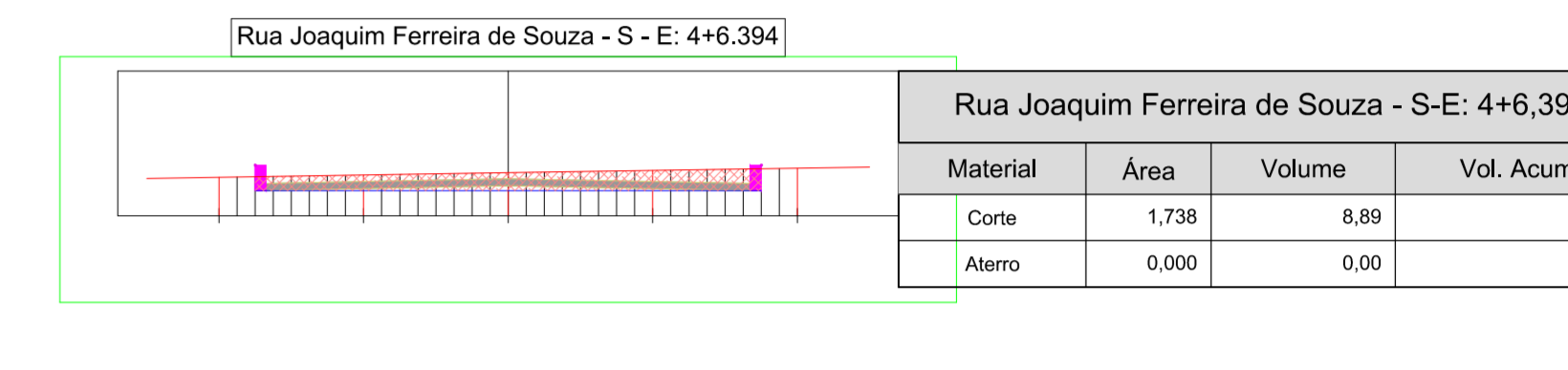
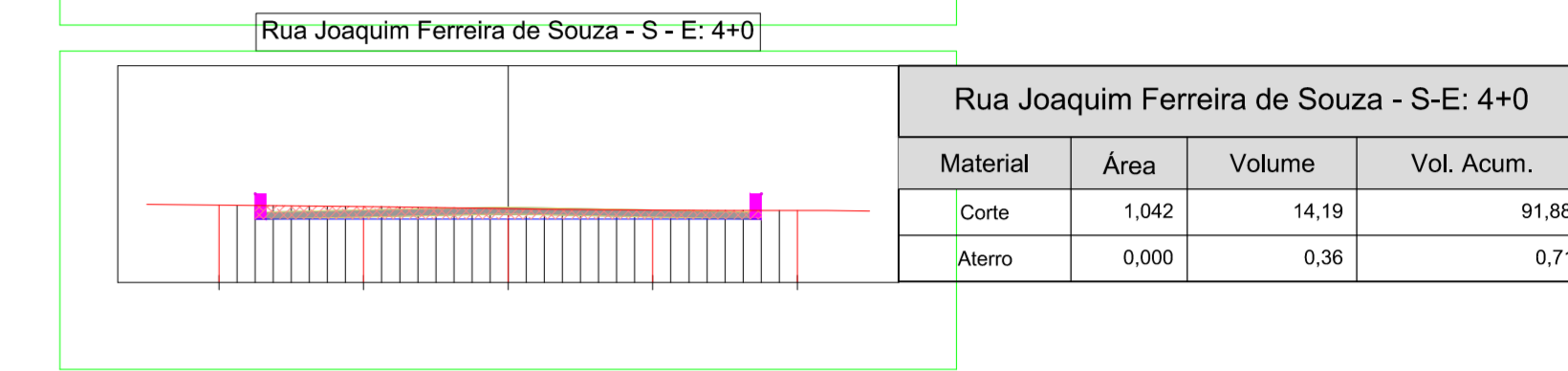
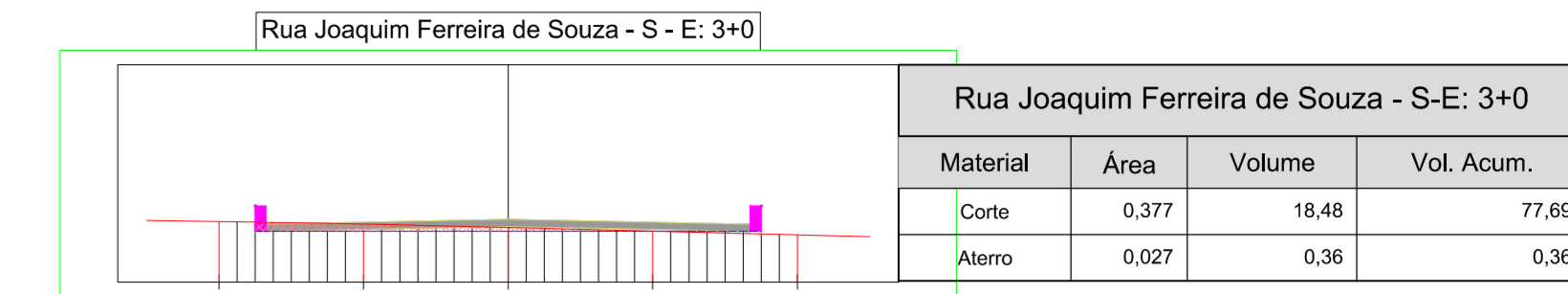
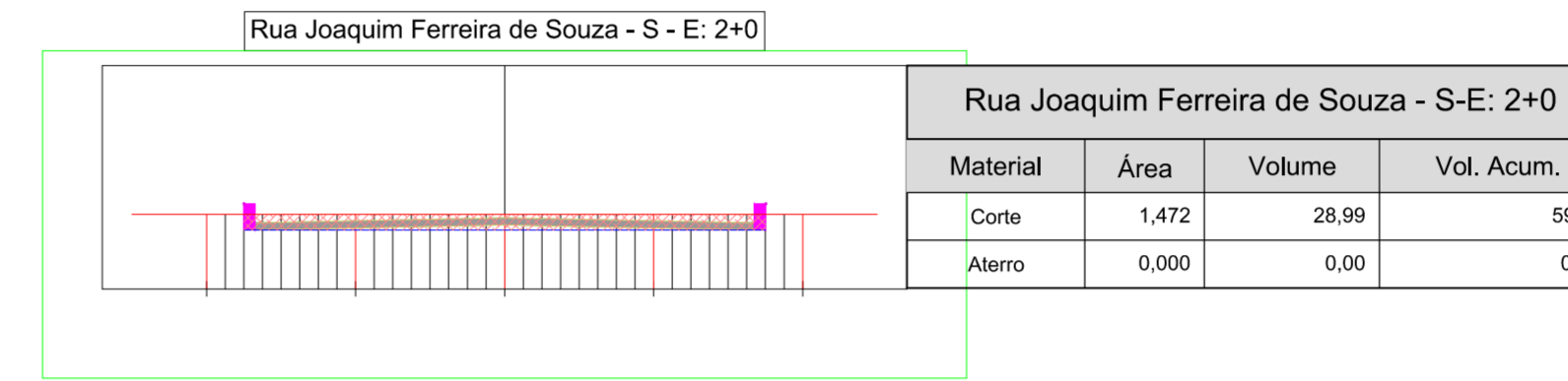
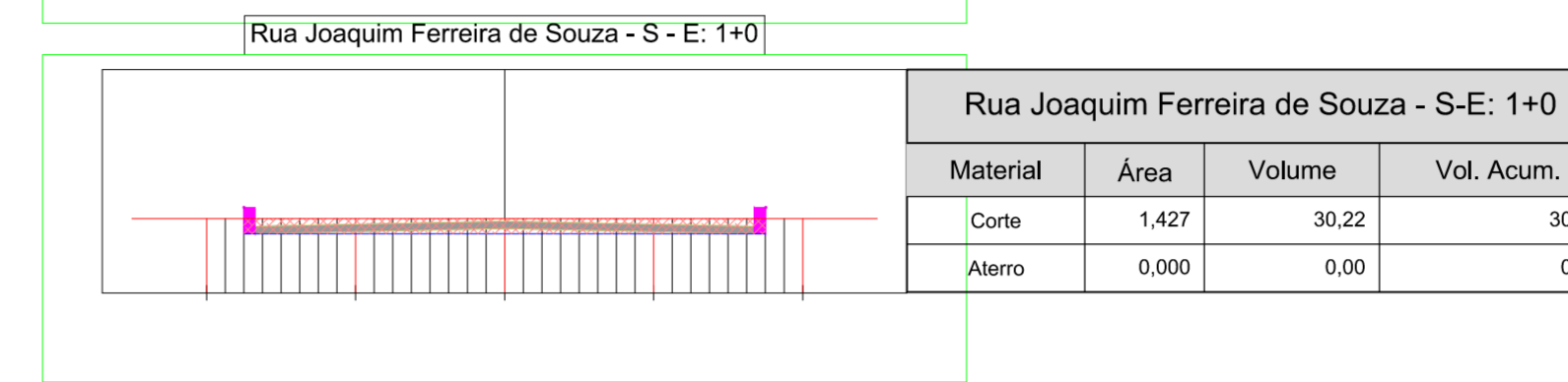
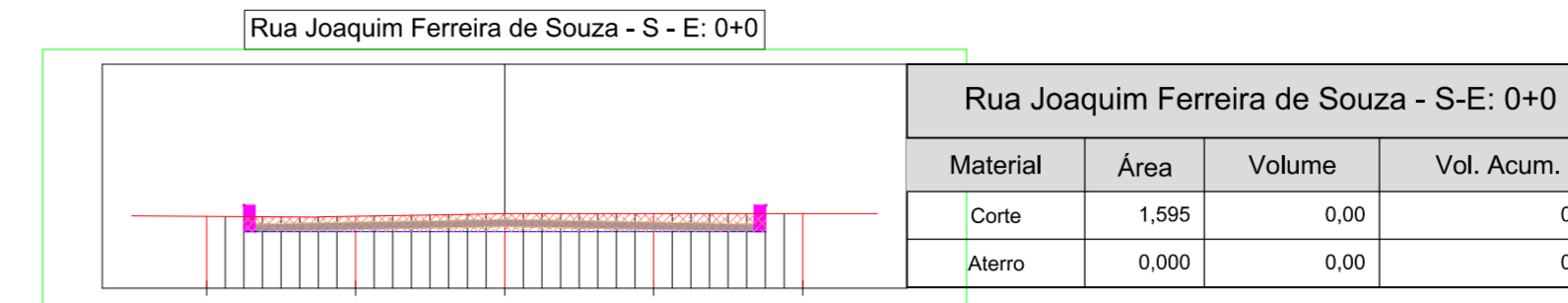
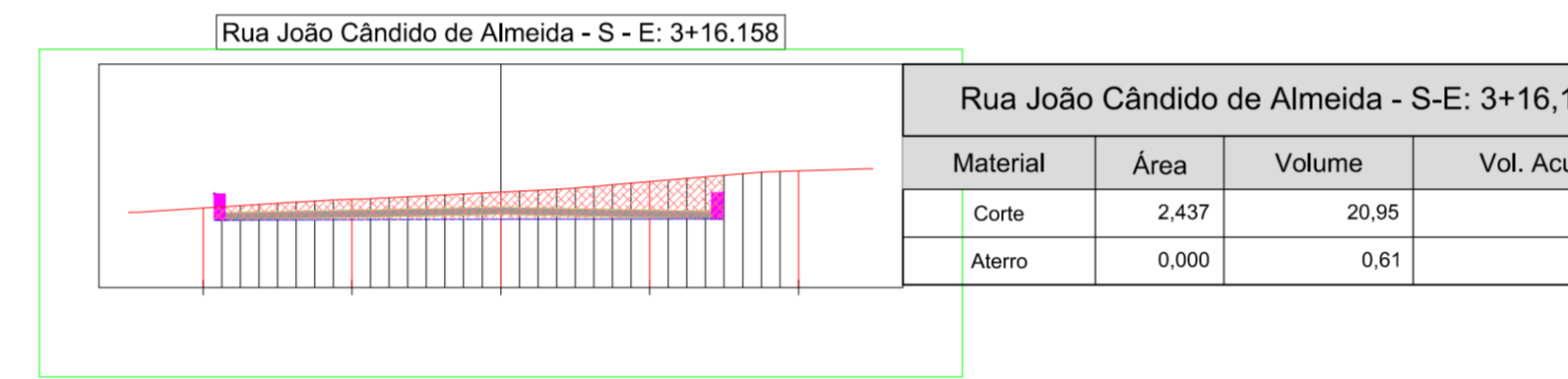
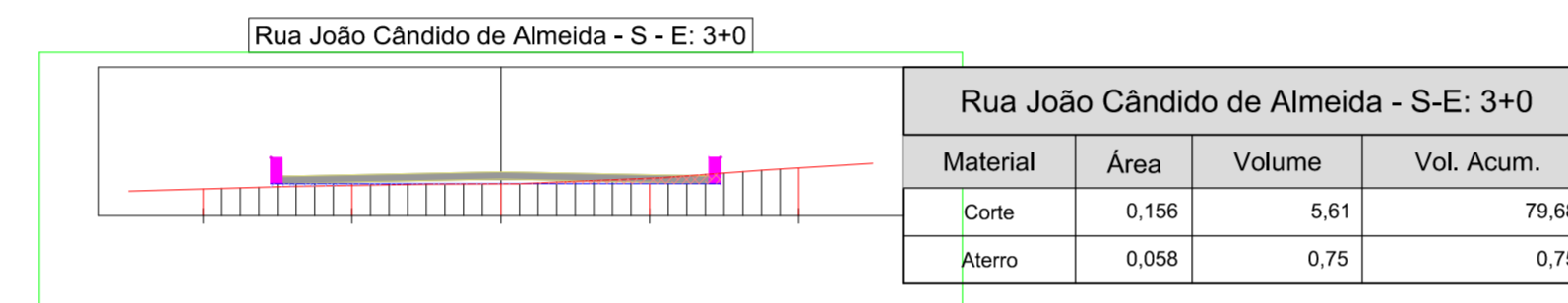
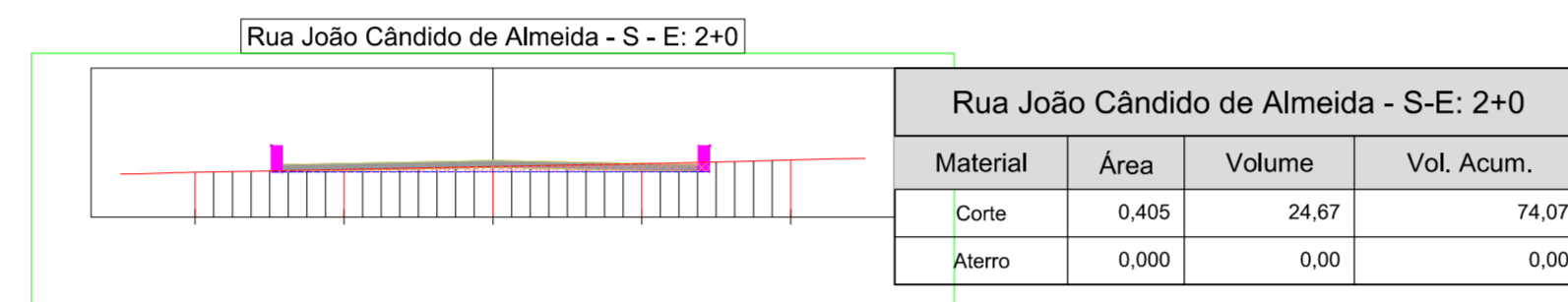
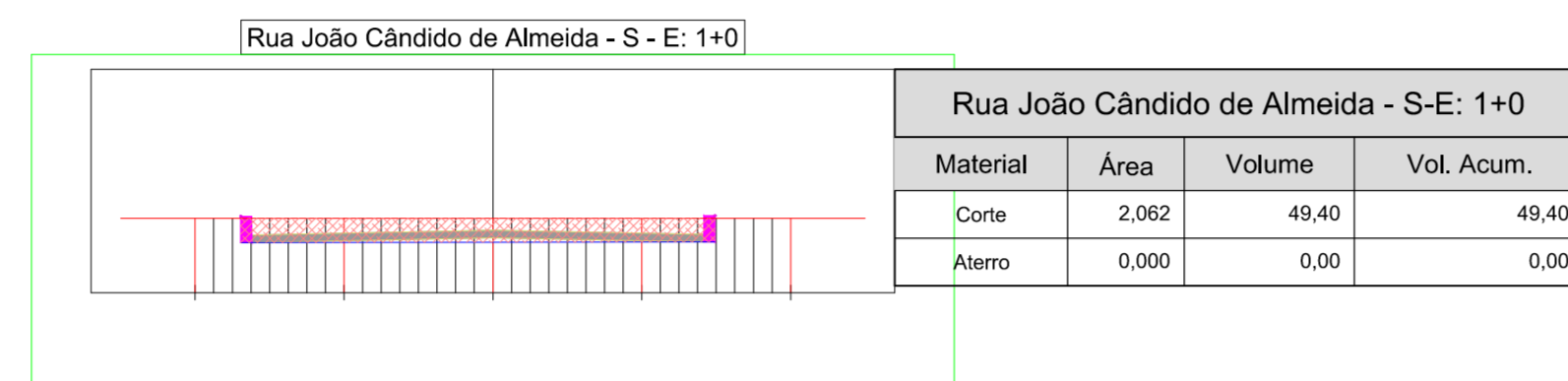
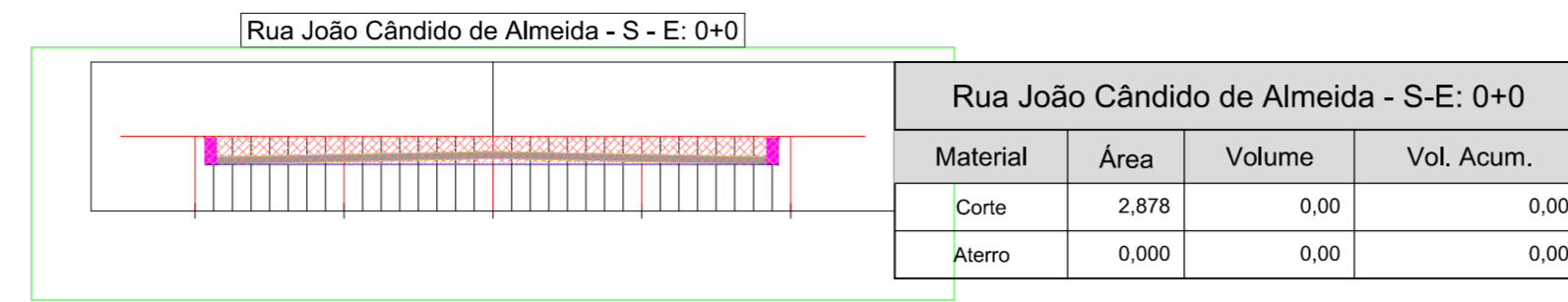
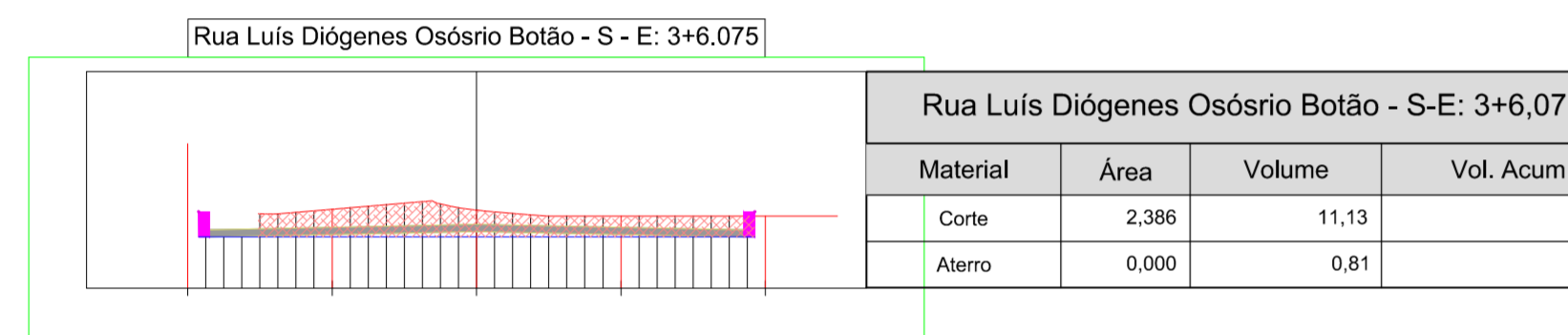
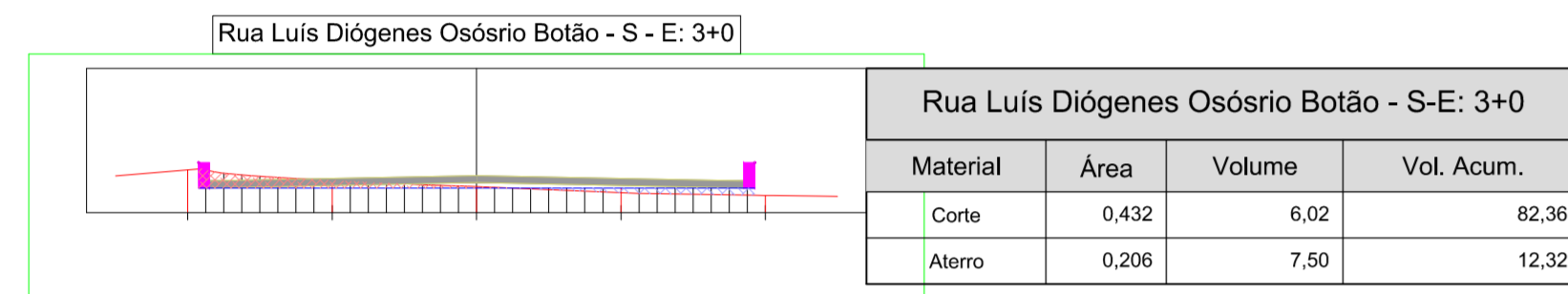
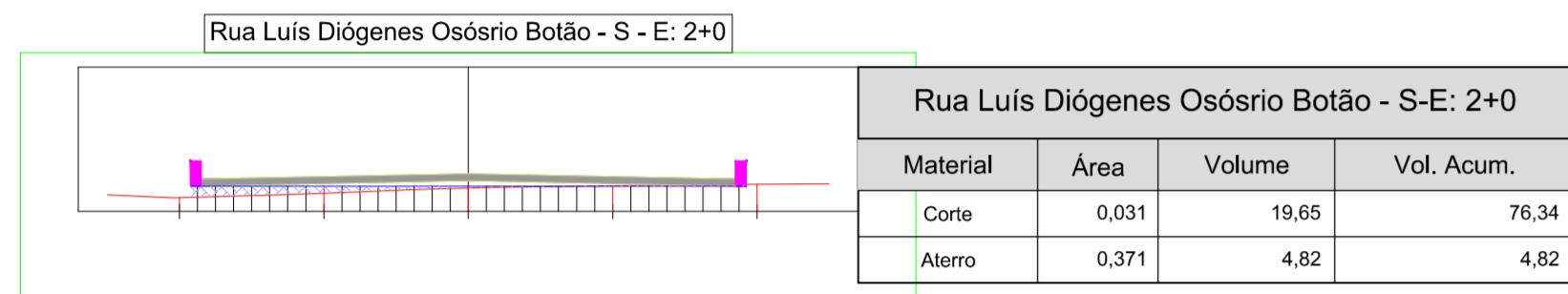
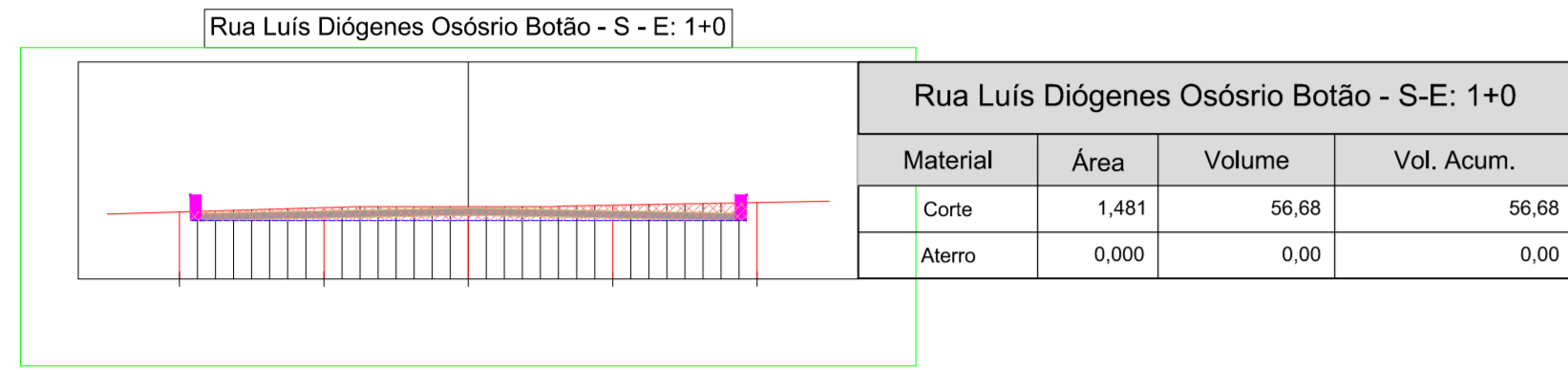
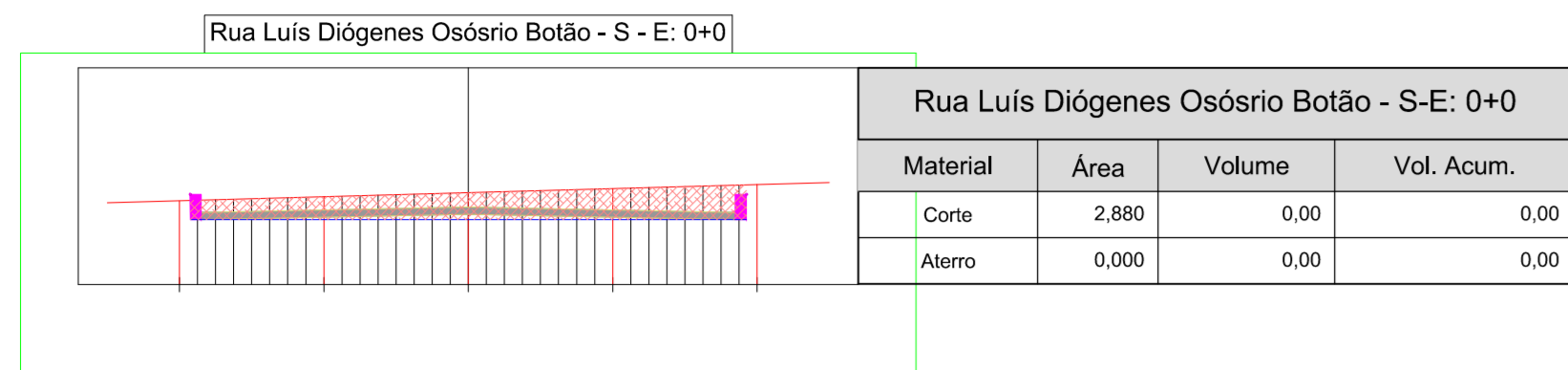
Local: Ruas Luís Diógenes Osório Botão, João Cândido de Almeida Joaquim Ferreira de Souza e Albatiza Tavares de Oliveira, Bairro Jatobá, Iracema–Ce	Categoria: TOP
--	-------------------

Projeto:	Identificação dos Desenhos: 01. Planta	Prancha: 06/26
----------	---	-------------------

Ricardo C. Moura CREA 11.590–D	Desenho: Cícero Fernandes	Escala: 1/500	Data: 16/04/2019
-----------------------------------	------------------------------	------------------	---------------------



REVISÕES			
Rev.	Data:	Descrição	
00	16/04/2019	Emissão	Inicial
Elaboração:			
Prefeitura Municipal de Iracema-Ceará			
Obra:		Projeto:	
PAVIMENTAÇÃO EM PEDRA TOSCA COM REJUNTAMENTO		Topográfico	
Local:			Categoria:
Ruas Luís Diógenes Osório Botão, João Cândido de Almeida Joaquim Ferreira de Souza e Albatiza Tavares de Oliveira, Bairro Jatobá, Iracema-Ce			TOP
Projeto:		Identificação dos Desenhos:	Prancha:
Ricardo C. Moura CREA 11.590-D		01. Perfis Longitudinais	07/26
		Desenho:	Escala:
		Cícero Fernandes	1/500
		Data:	16/04/2019



Rev.	Data:	Descrição
00	16/04/2019	Emissão Inicial

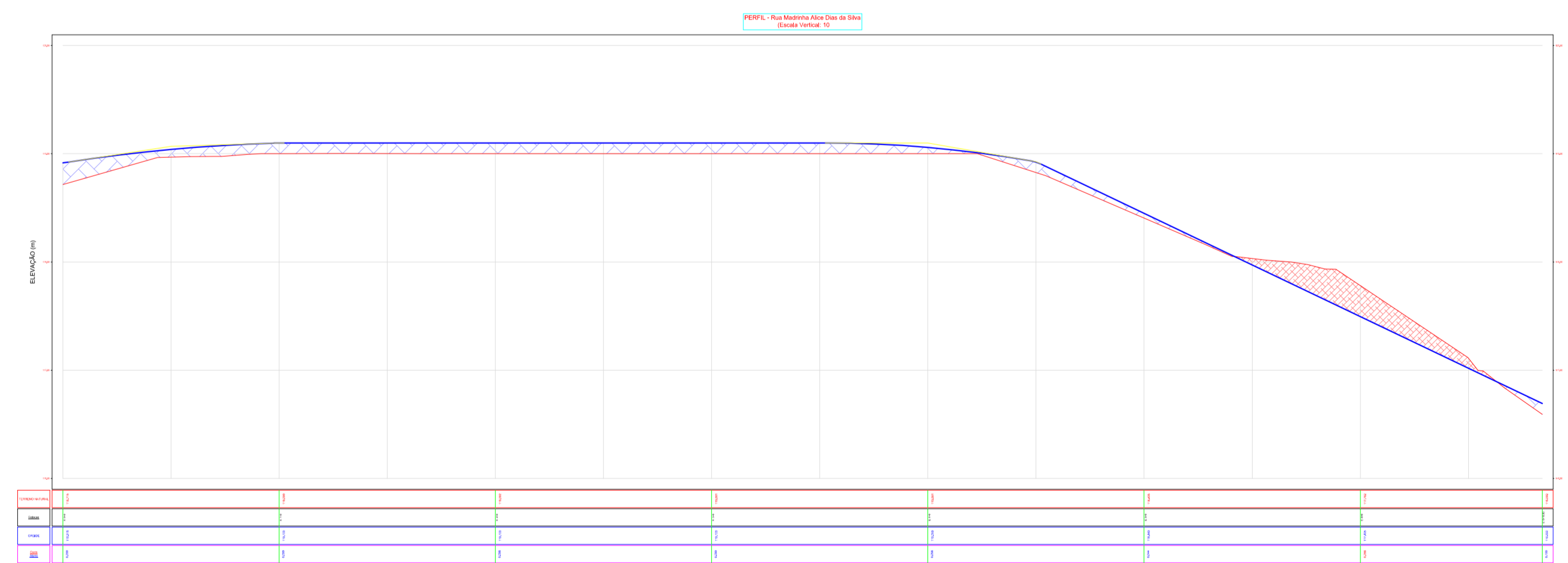
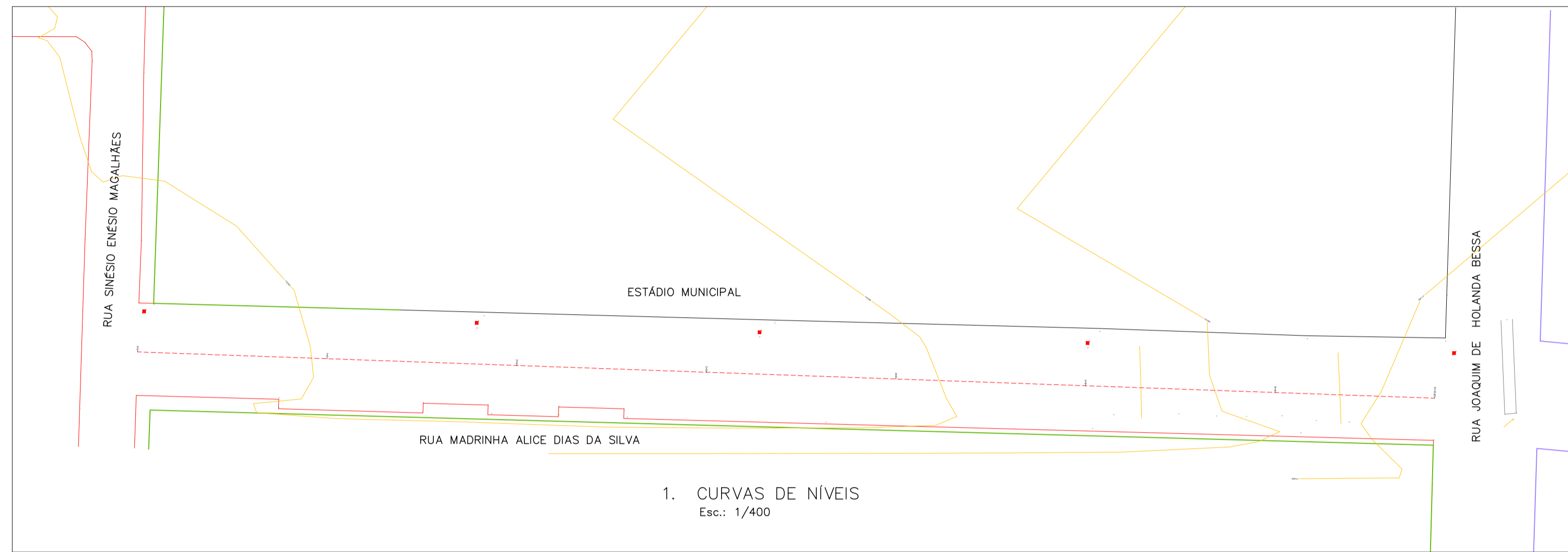
Elaboração: Prefeitura Municipal de Iracema-Ceará

Obra: PAVIMENTAÇÃO EM PEDRA TOSCA COM REJUNTAMENTO Projeto: Topográfico

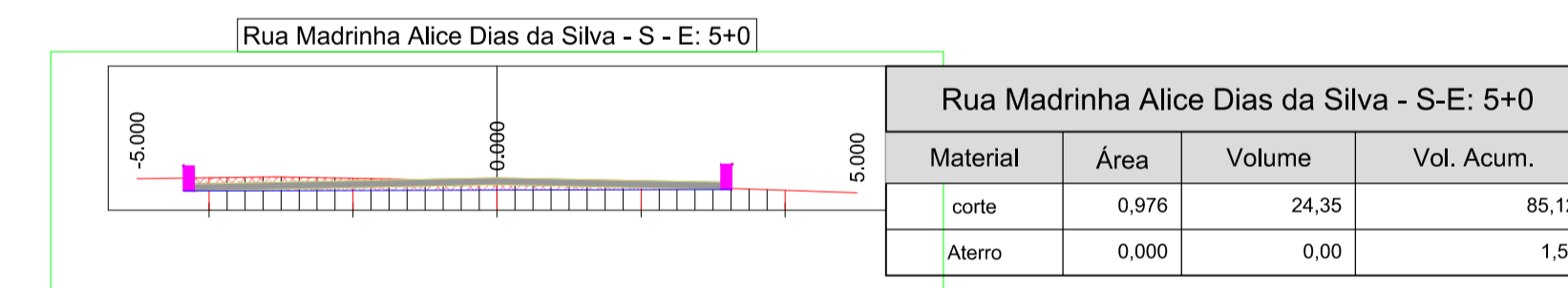
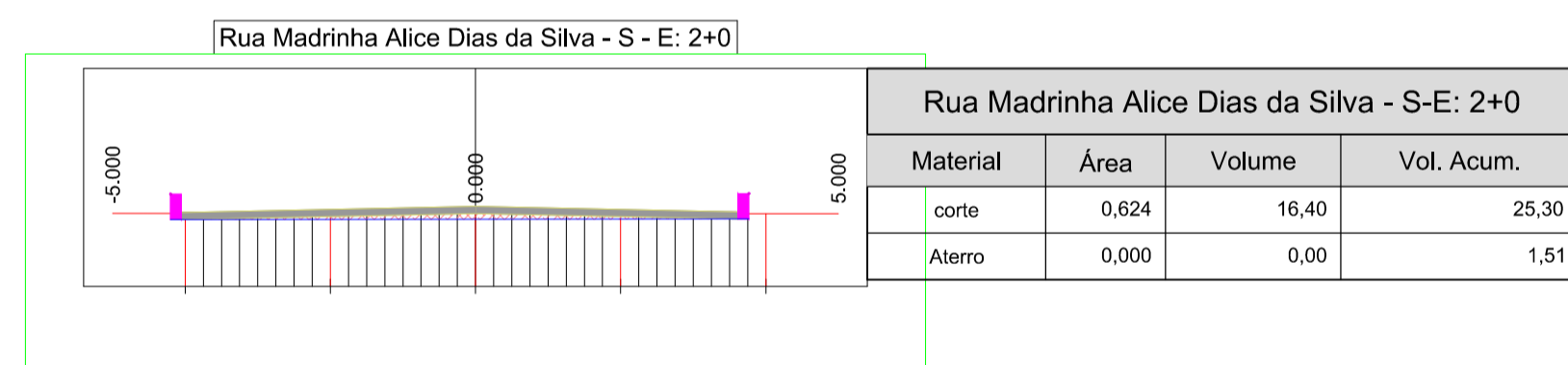
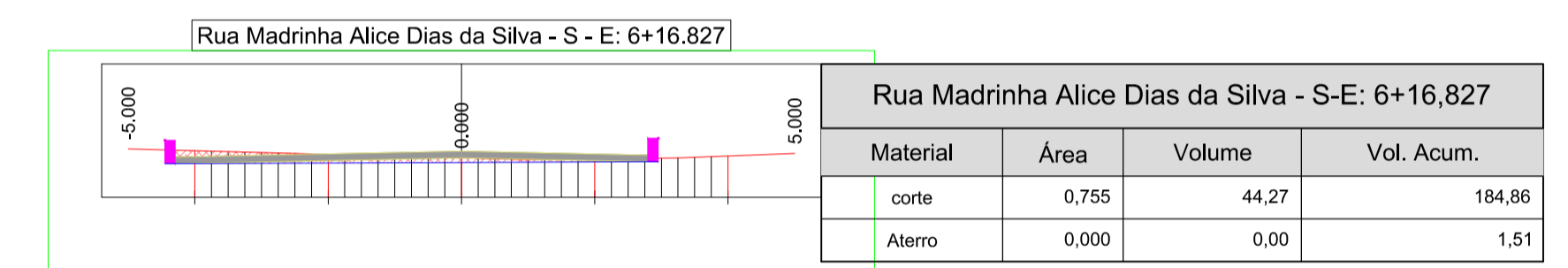
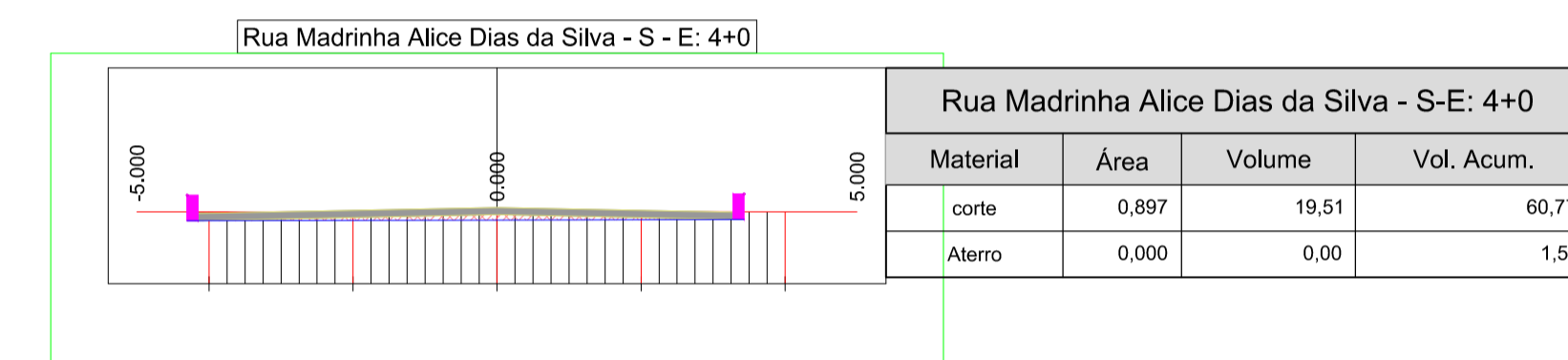
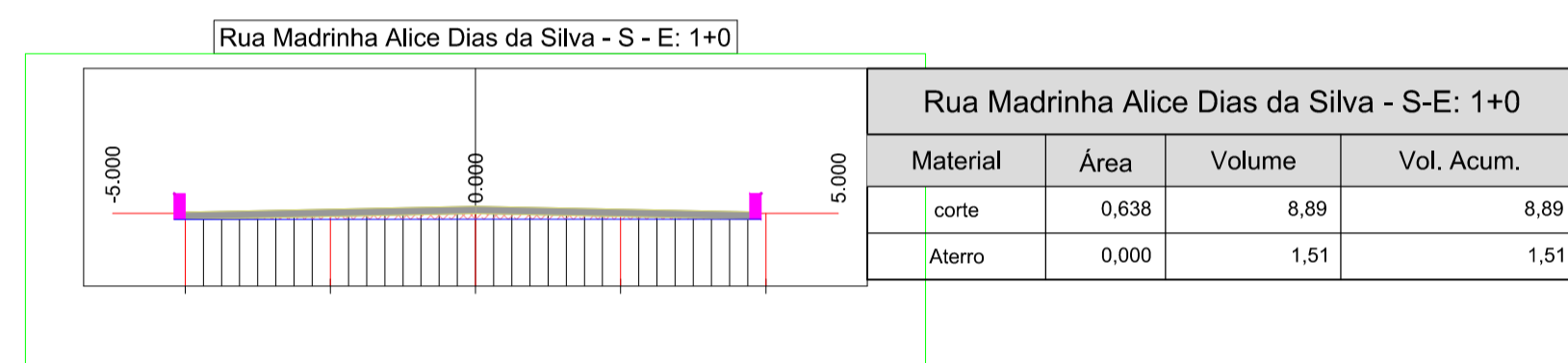
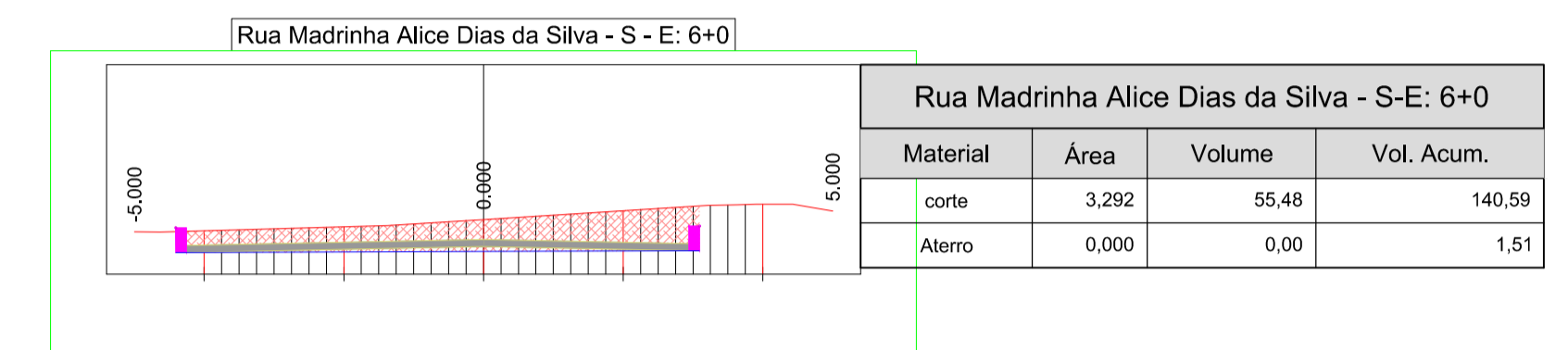
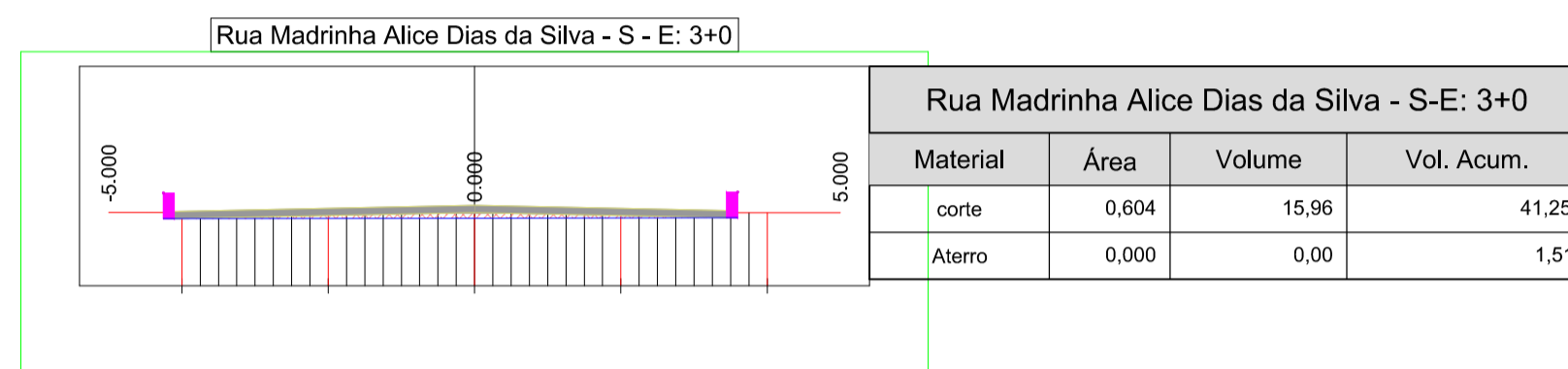
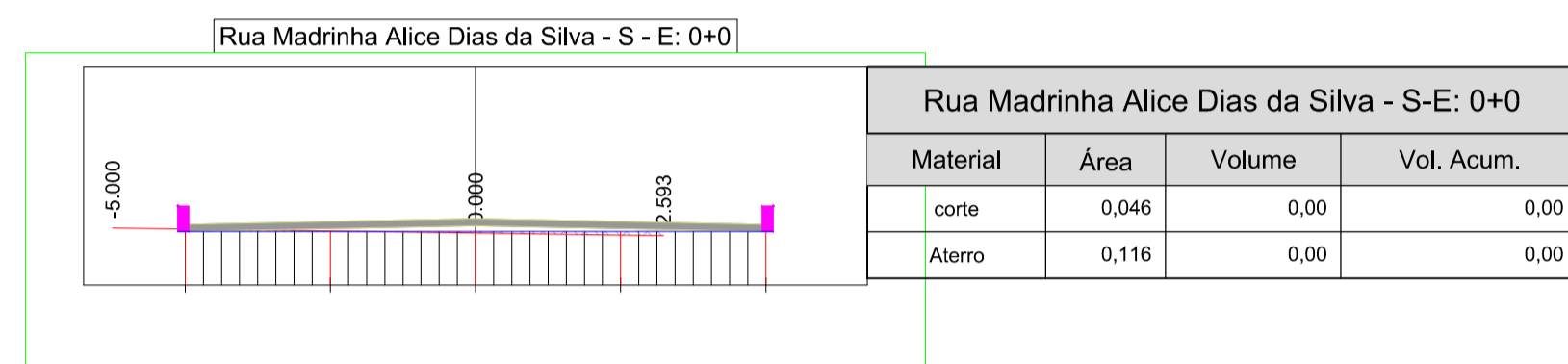
Local: Ruas Luís Diógenes Osório Botão, João Cândido de Almeida Joaquim Ferreira de Souza e Albatiza Tavares de Oliveira, Bairro Jatobá, Iracema-Ce Categoria: TOP

Projeto: Identificação dos Desenhos: 01. Seções Transversais Prancha: 08/26

Ricardo C. Moura CREA 11.590-D Desenho: Cícero Fernandes Escala: 1/100 Data: 16/04/2019



LEGENDA						
	130	Curvas de Nível	Cerca	Árvores		
	129					
	128					
	Prédios sem Calçadas			Prédios com Calçadas		Postes
REVISÕES						
Rev.	Data:	Descrição				
00	23/04/2019	Emissão	Inicial			
Elaboração:						
Prefeitura Municipal de Iracema-Ceará						
Obra:		Projeto:				
PAVIMENTAÇÃO EM PEDRA TOSCA COM REJUNTAMENTO		Topográfico				
Local:		Categoria:				
Rua Madrinha Alice Dias da Silva, Bairro Jatobá, Iracema-Ce		TOP				
Projeto:		Identificação dos Desenhos:	Prancha:			
		01. Planta 02. Perfil Longitudinal	12/26			
Ricardo C. Moura CREA 11.590-D		Desenho: Cícero Fernandes	Escala: 1/400			
		Data: 23/04/2019				

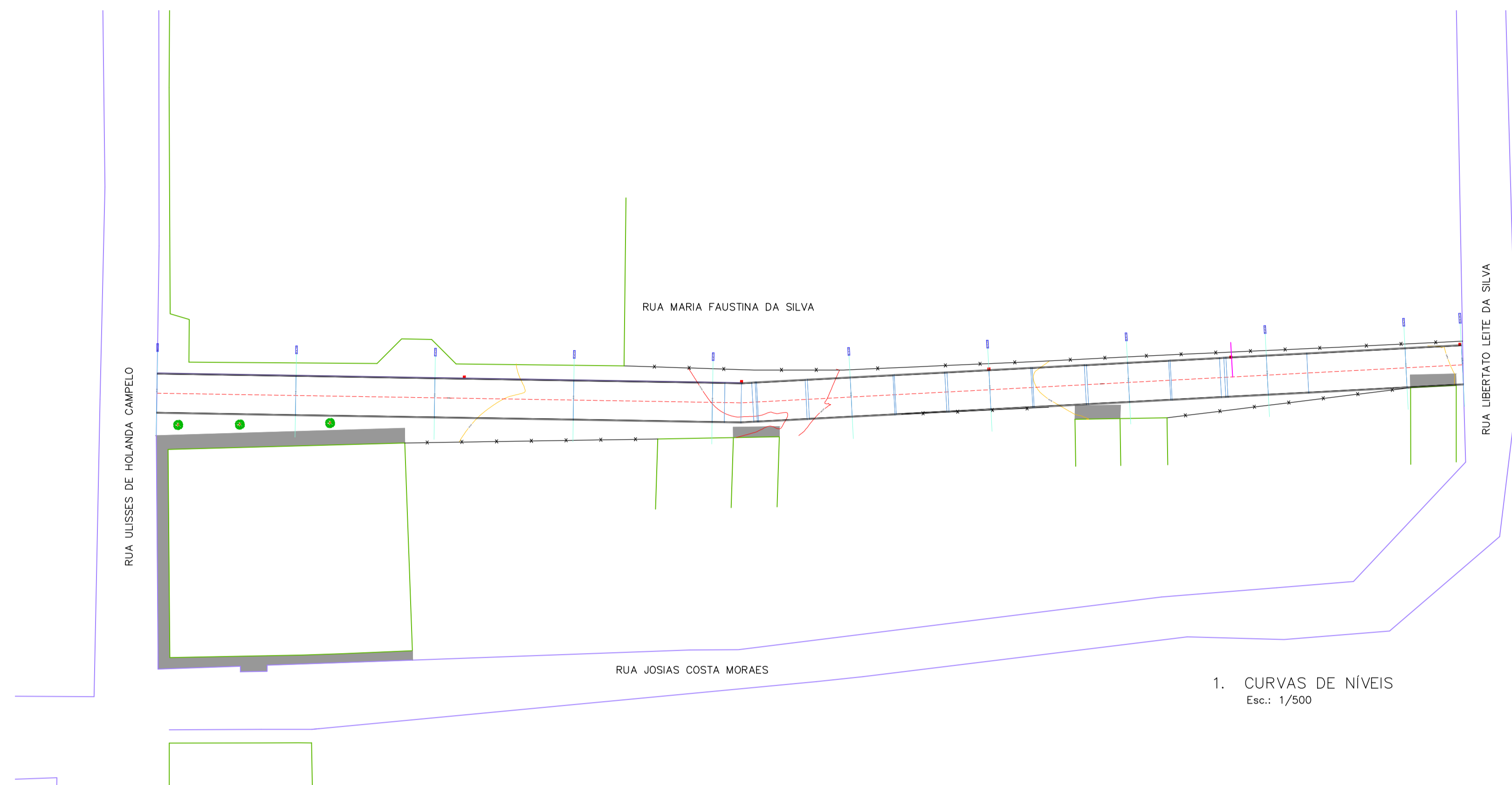


REVISÕES			
Rev.	Data:	Descrição	
00	23/04/2019	Emissão	Inicial

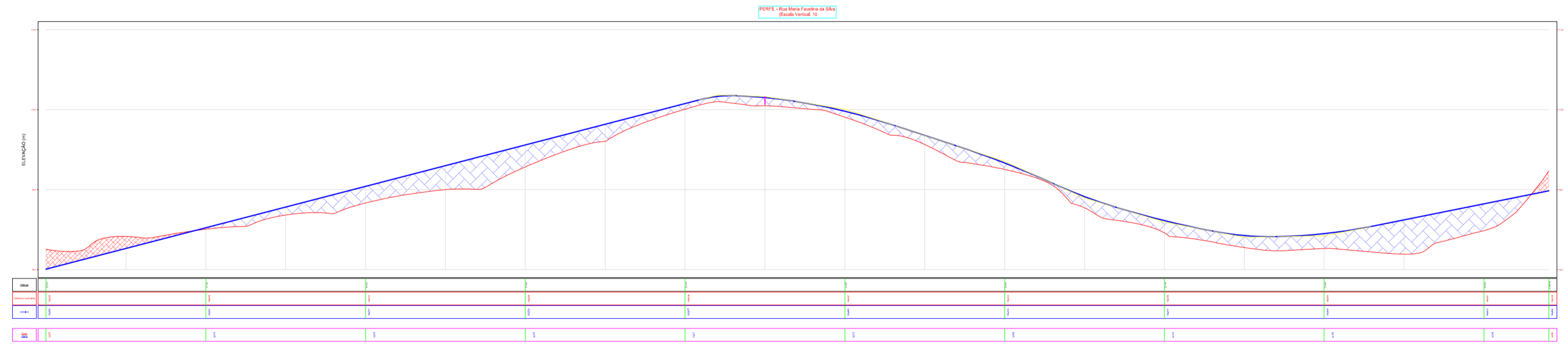
Elaboração:
 Prefeitura Municipal de Iracema–Ceará

Obra: PAVIMENTAÇÃO EM PEDRA TOSCA COM REJUNTAMENTO	Projeto: Topográfico
Local: Rua Madrinha Alice Dias da Silva, Bairro Jatobá, Iracema–Ce	Categoria: TOP
Projeto:	Identificação dos Desenhos: 01. Seções Transversais
Ricardo C. Moura CREA 11.590–D	Desenho: Cícero Fernandes
	Escala: 1/100
	Data: 23/04/2019

Prancha:
13/26



1. CURVAS DE NÍVEIS
Esc.: 1/500



2. PERFIL LONGITUDINAL
Esc.: 1/500

LEGENDA

- Curvas de Nível: 130, 129, 128
- Prédios sem Calçadas
- Prédios com Calçadas
- Cerca
- Árvores
- Postes

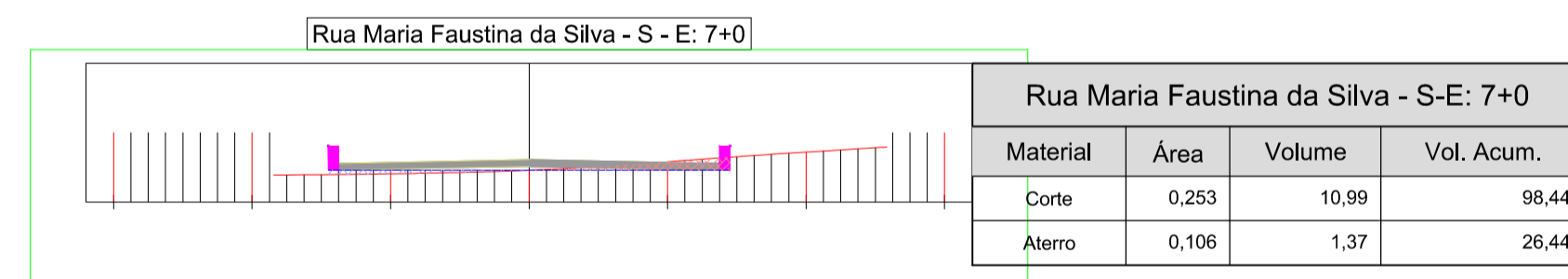
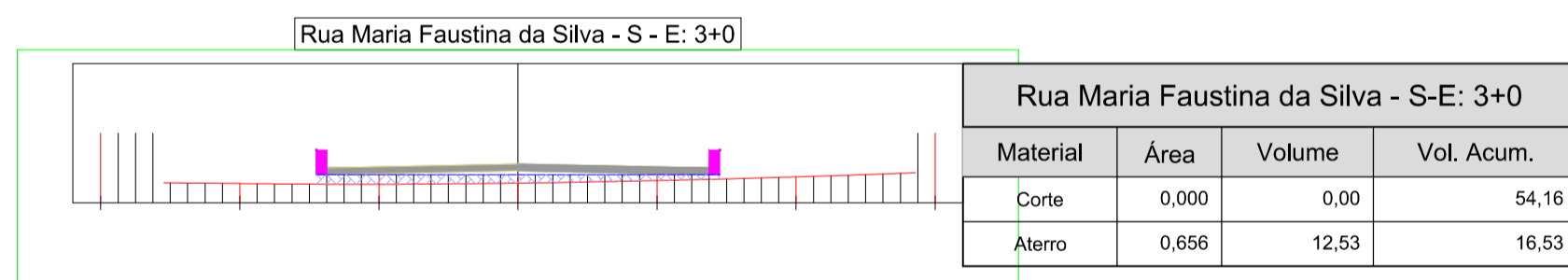
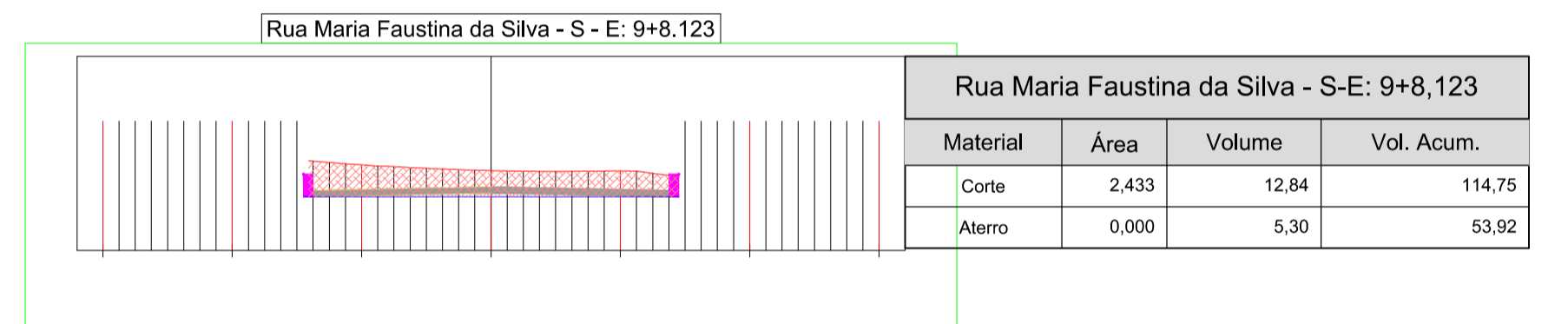
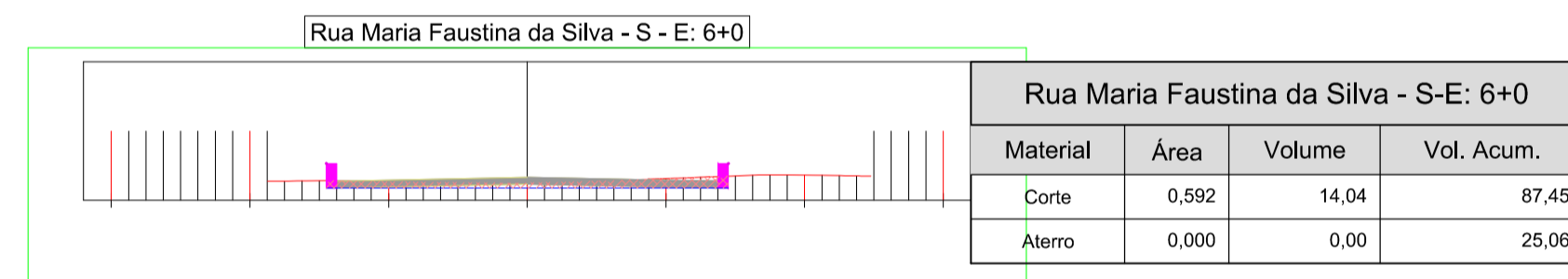
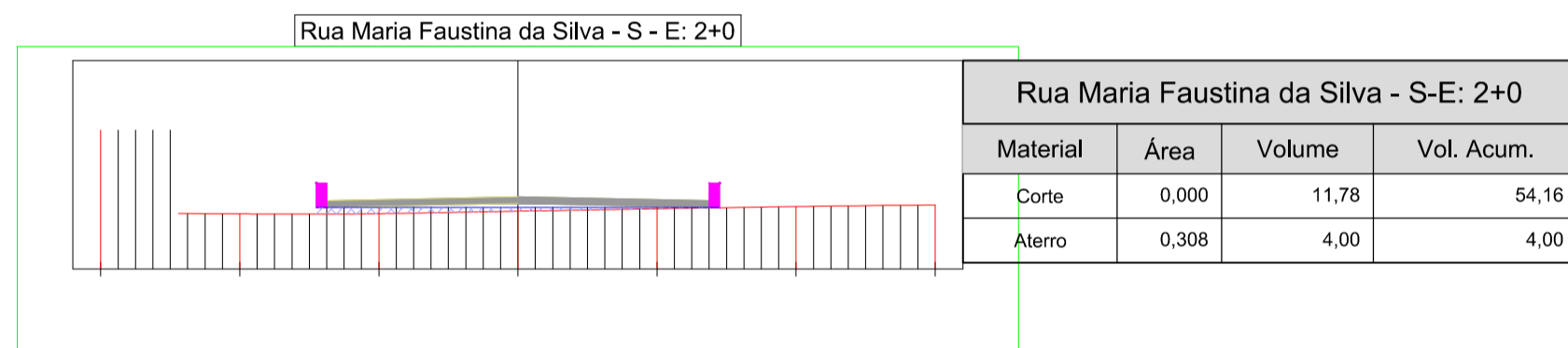
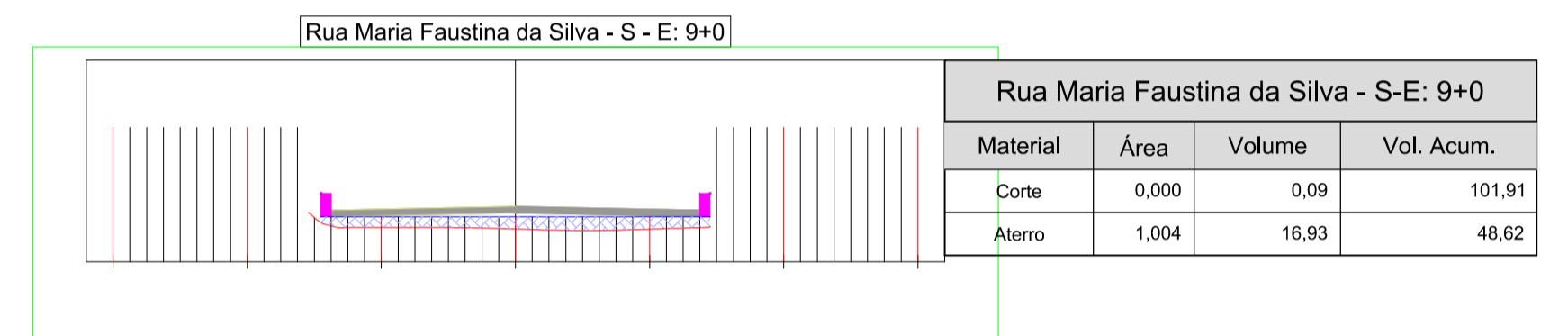
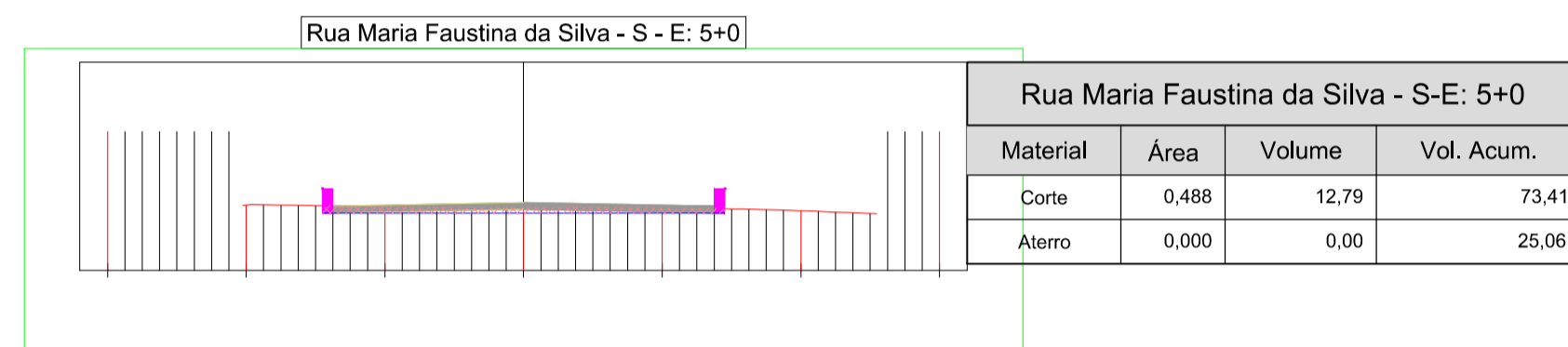
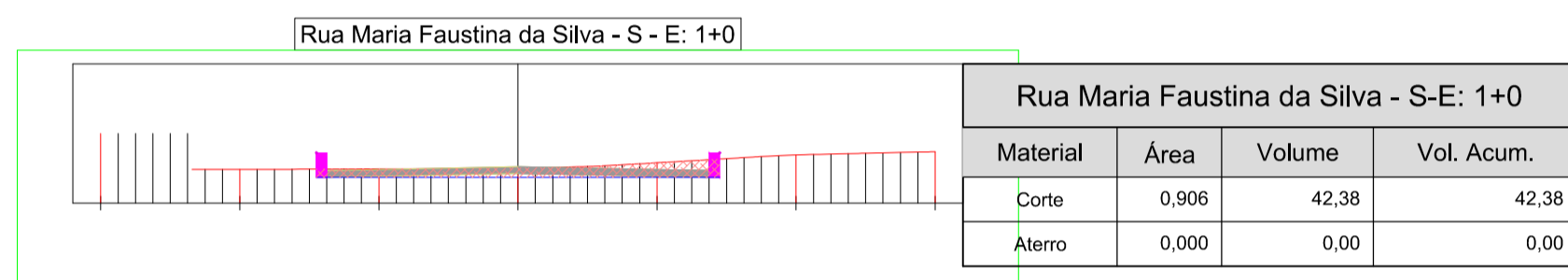
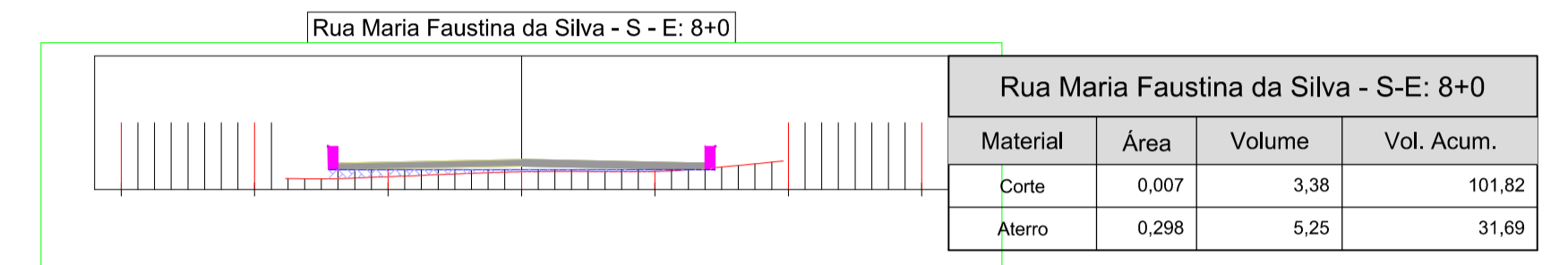
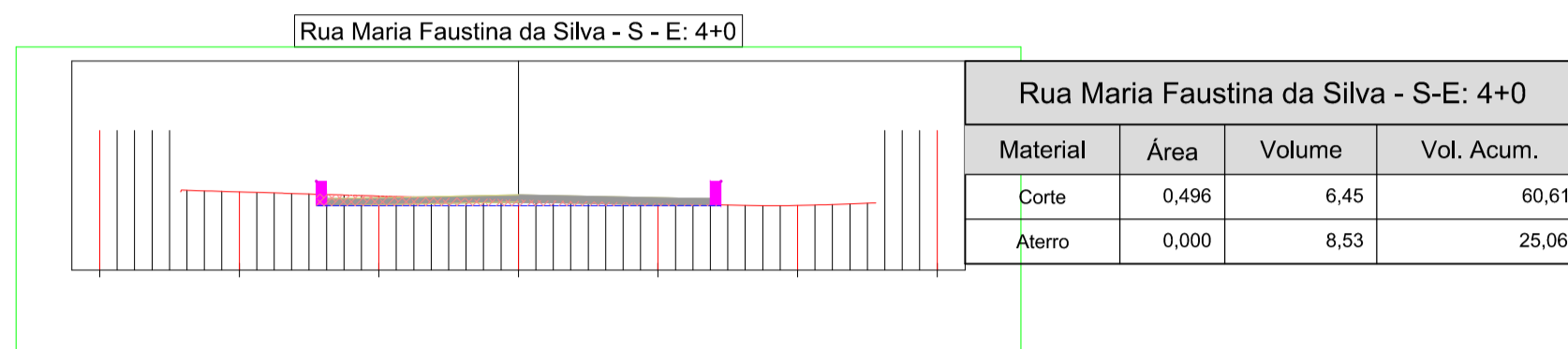
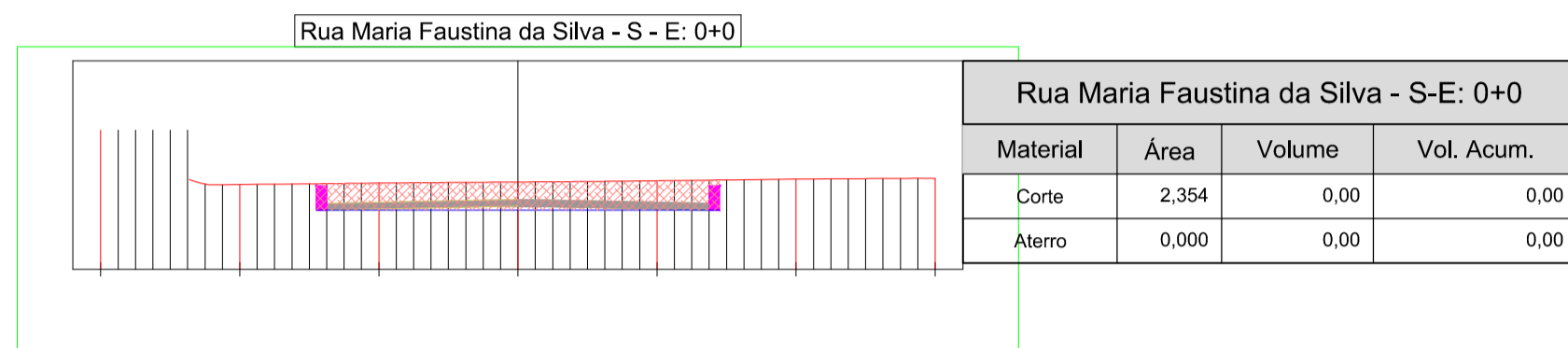
REVISÕES

Rev.	Data:	Descrição
00	08/04/2019	Emissão Inicial

Elaboração:
Prefeitura Municipal de Iracema-Ceará

Obra: PAVIMENTAÇÃO EM PEDRA TOSCA COM REJUNTAMENTO	Projeto: Topográfico
Local: Rua Maria Faustina da Silva, s/n, Centro, Iracema-Ce	Categoria: TOP
Projeto:	Identificação dos Desenhos: 01. Curvas de Níveis 02. Perfil Longitudinal
Ricardo C. Moura CREA 11.590-D	Desenho: Cícero Fernandes
	Escala: Indicadas
	Data: 08/04/2019

Prancha:
16/26



REVISÕES			
Rev.	Data:	Descrição	
00	08/04/2019	Emissão Inicial	
Elaboração:			
Prefeitura Municipal de Iracema-Ceará			
Obra:		Projeto:	
PAVIMENTAÇÃO EM PEDRA TOSCA COM REJUNTAMENTO		Topográfico	
Local:		Categoria:	
Rua Maria Faustina da Silva, s/n, Centro, Iracema-Ce		TOP	
Projeto:		Identificação dos Desenhos:	Prancha:
		01. Seções Transversais	17/26
Ricardo C. Moura CREA 11.590-D		Desenho: Cícero Fernandes	Escala: Indicadas
		Data: 08/04/2019	