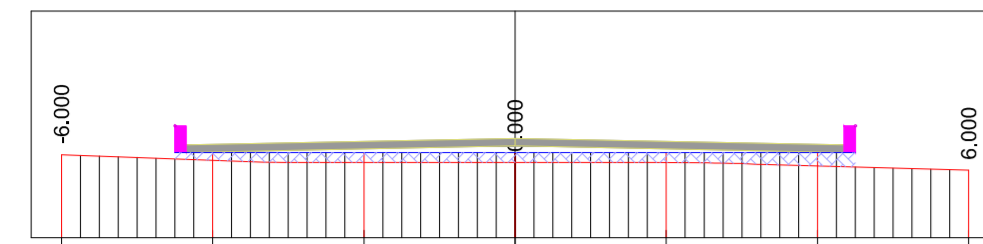
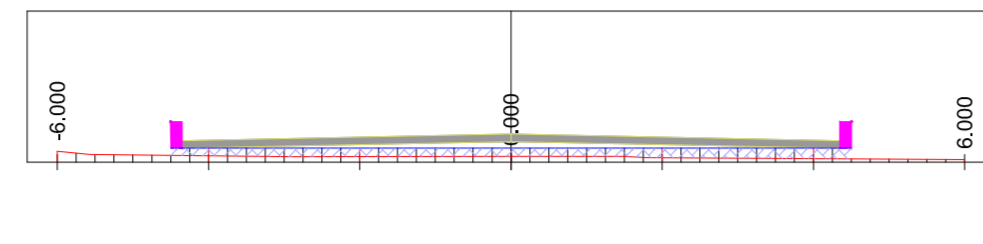


AV. AUGUSTA CLEMENTINA DE NEGREIROS 05 - S - E: 1+0



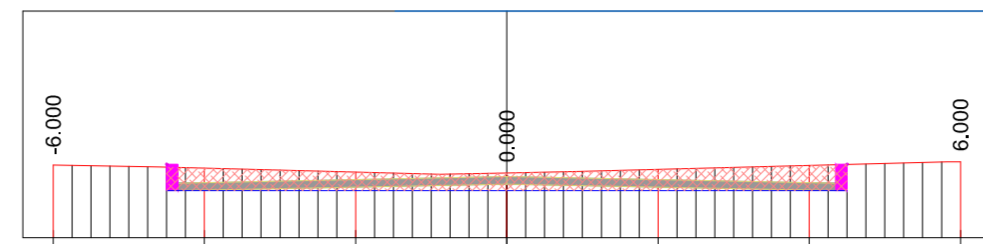
Material	Área	Volume	Vol. Acum.
Corte	0,000	0,00	0,00
Aterro	1,221	0,00	0,00

AV. AUGUSTA CLEMENTINA DE NEGREIROS 05 - S - E: 5+0



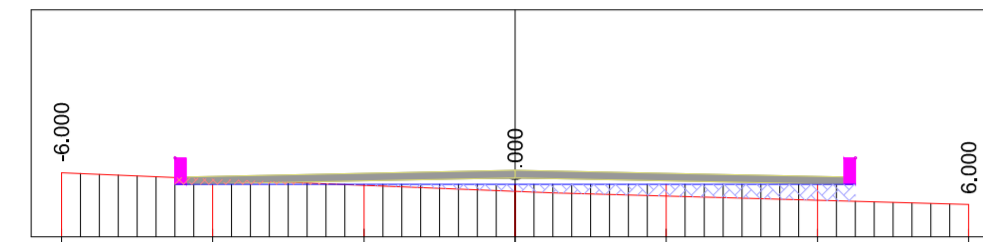
Material	Área	Volume	Vol. Acum.
Corte	0,000	0,02	7,28
Aterro	1,037	31,93	105,36

AV. AUGUSTA CLEMENTINA DE NEGREIROS 05 - S - E: 9+0



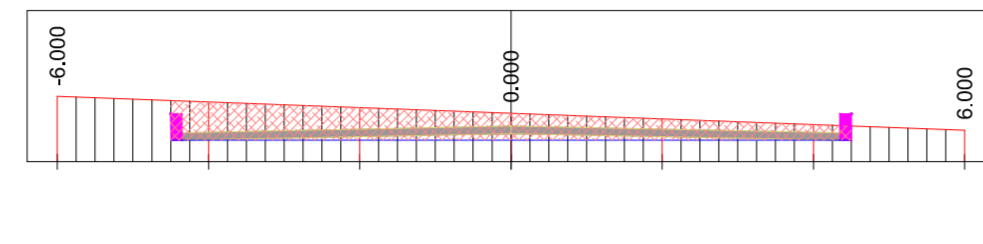
Material	Área	Volume	Vol. Acum.
Corte	2,457	38,72	141,50
Aterro	0,000	0,00	143,29

AV. AUGUSTA CLEMENTINA DE NEGREIROS 05 - S - E: 2+0



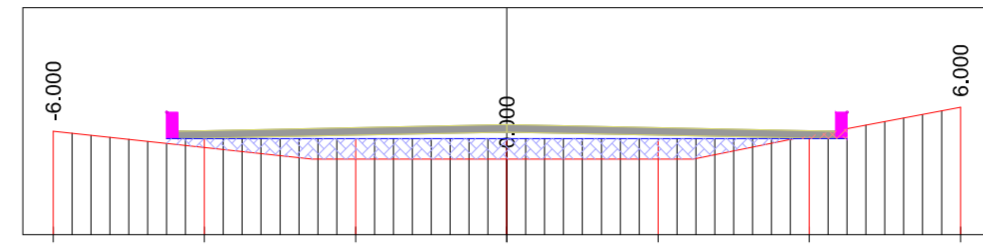
Material	Área	Volume	Vol. Acum.
Corte	0,103	1,44	1,44
Aterro	0,821	28,60	28,60

AV. AUGUSTA CLEMENTINA DE NEGREIROS 05 - S - E: 6+0



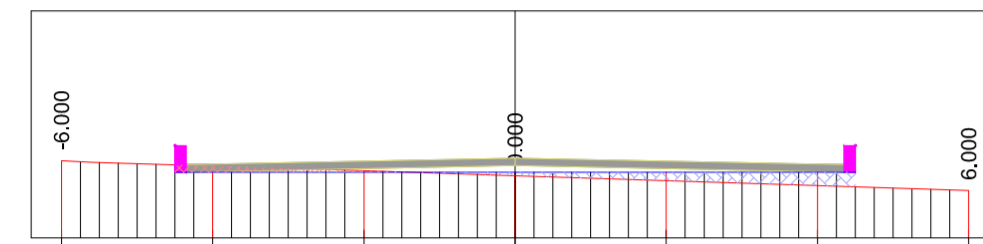
Material	Área	Volume	Vol. Acum.
Corte	3,210	44,94	52,21
Aterro	0,000	14,52	119,88

AV. AUGUSTA CLEMENTINA DE NEGREIROS 05 - S - E: 10+0



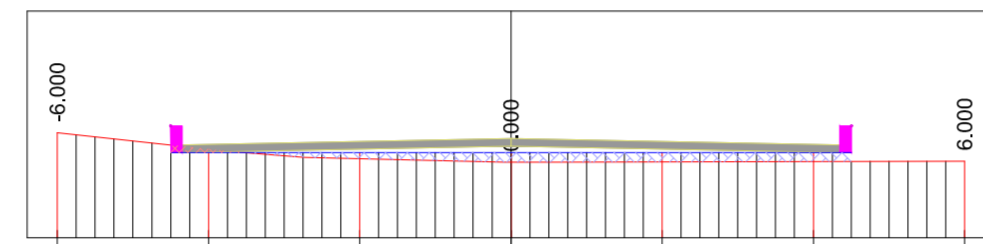
Material	Área	Volume	Vol. Acum.
Corte	0,046	35,04	176,53
Aterro	1,839	25,74	169,03

AV. AUGUSTA CLEMENTINA DE NEGREIROS 05 - S - E: 3+0



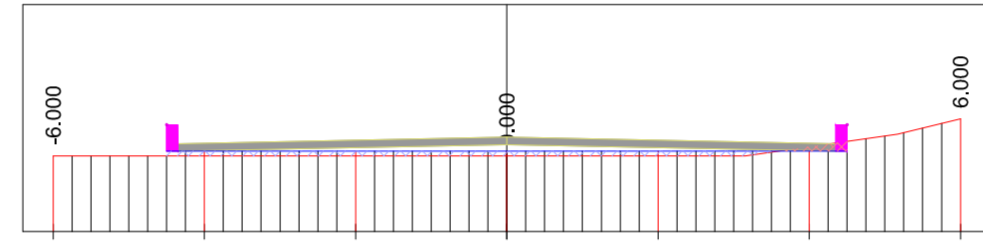
Material	Área	Volume	Vol. Acum.
Corte	0,156	3,62	5,06
Aterro	0,569	19,46	48,06

AV. AUGUSTA CLEMENTINA DE NEGREIROS 05 - S - E: 7+0



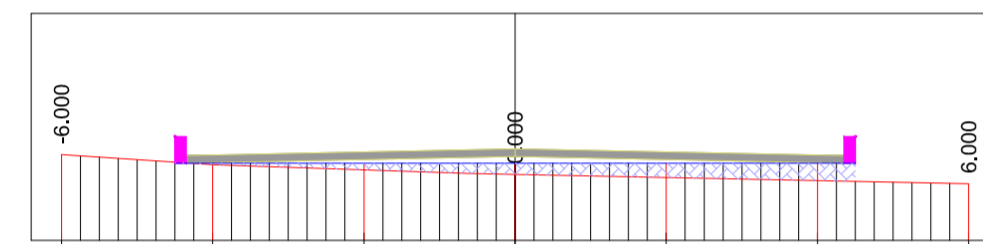
Material	Área	Volume	Vol. Acum.
Corte	0,046	45,58	97,80
Aterro	0,836	11,71	131,59

AV. AUGUSTA CLEMENTINA DE NEGREIROS 05 - S - E: 11+0



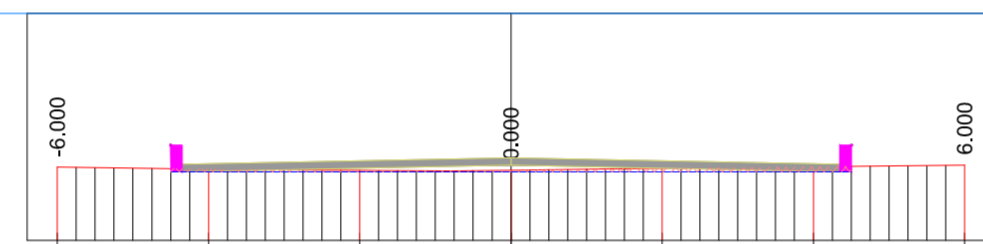
Material	Área	Volume	Vol. Acum.
Corte	0,060	1,48	178,01
Aterro	0,486	32,55	201,58

AV. AUGUSTA CLEMENTINA DE NEGREIROS 05 - S - E: 4+0



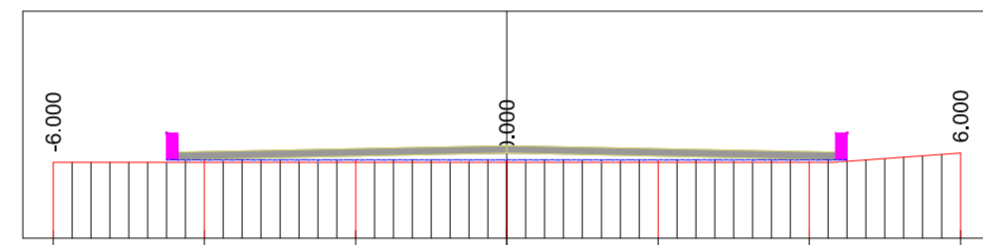
Material	Área	Volume	Vol. Acum.
Corte	0,001	2,20	7,28
Aterro	1,244	25,37	73,43

AV. AUGUSTA CLEMENTINA DE NEGREIROS 05 - S - E: 8+0



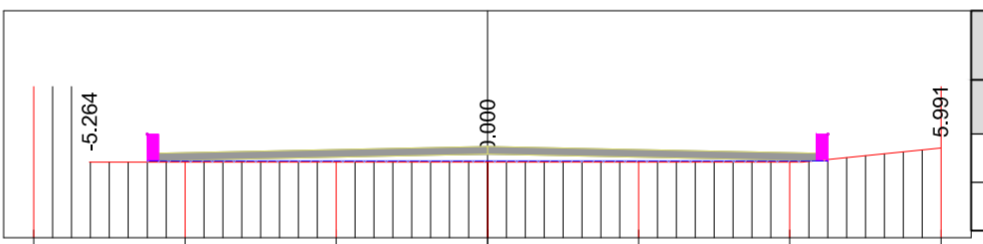
Material	Área	Volume	Vol. Acum.
Corte	0,309	4,98	102,77
Aterro	0,000	11,71	143,29

AV. AUGUSTA CLEMENTINA DE NEGREIROS 05 - S - E: 12+0



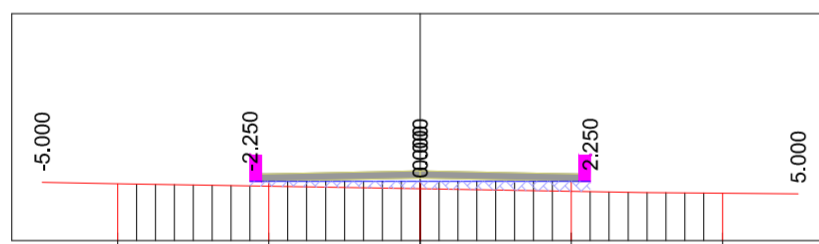
Material	Área	Volume	Vol. Acum.
Corte	0,000	0,83	178,84
Aterro	0,319	11,28	212,85

AV. AUGUSTA CLEMENTINA DE NEGREIROS 05 - S - E: 13+0



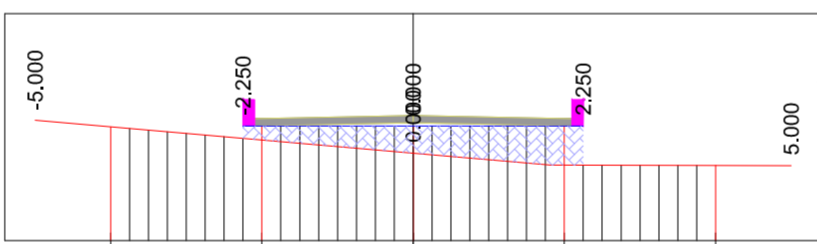
Material	Área	Volume	Vol. Acum.
Corte	0,001	0,02	178,86
Aterro	0,161	6,72	219,57

AV. AUGUSTA CLEMENTINA DE NEGREIROS 06 - S - E: 0+0



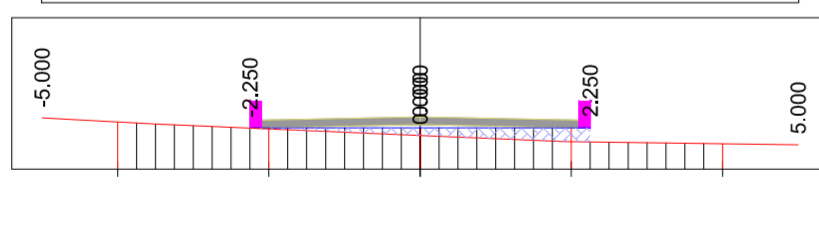
Material	Área	Volume	Vol. Acum.
Corte	0,000	0,00	0,00
Aterro	0,432	0,00	0,00

AV. AUGUSTA CLEMENTINA DE NEGREIROS 06 - S - E: 4+0



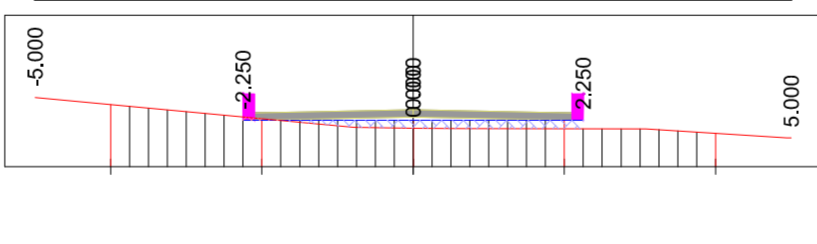
Material	Área	Volume	Vol. Acum.
Corte	0,000	0,00	0,00
Aterro	1,596	26,80	66,61

AV. AUGUSTA CLEMENTINA DE NEGREIROS 06 - S - E: 1+0



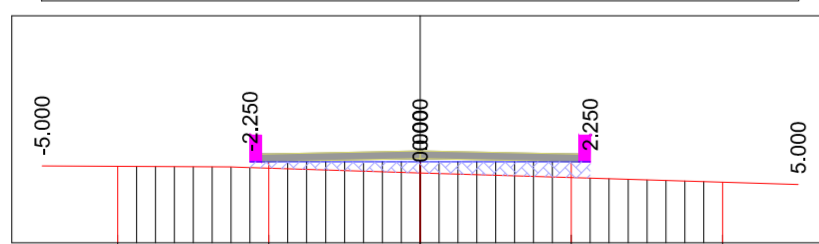
Material	Área	Volume	Vol. Acum.
Corte	0,000	0,00	0,00
Aterro	0,452	10,61	10,61

AV. AUGUSTA CLEMENTINA DE NEGREIROS 06 - S - E: 5+0



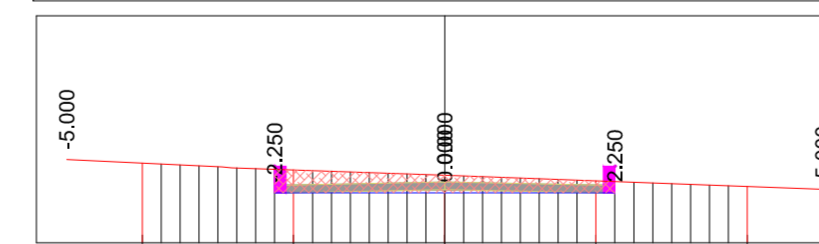
Material	Área	Volume	Vol. Acum.
Corte	0,010	0,13	0,13
Aterro	0,371	23,61	90,21

AV. AUGUSTA CLEMENTINA DE NEGREIROS 06 - S - E: 2+0



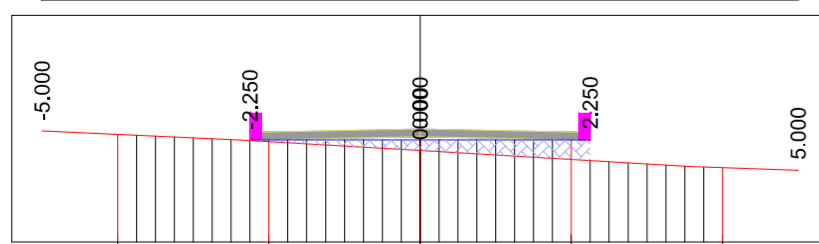
Material	Área	Volume	Vol. Acum.
Corte	0,000	0,00	0,00
Aterro	0,672	13,49	24,10

AV. AUGUSTA CLEMENTINA DE NEGREIROS 06 - S - E: 5+13,106



Material	Área	Volume	Vol. Acum.
Corte	1,039	8,25	8,37
Aterro	0,000	2,92	93,13

AV. AUGUSTA CLEMENTINA DE NEGREIROS 06 - S - E: 3+0



Material	Área	Volume	Vol. Acum.
Corte	0,000	0,00	0,00
Aterro	0,637	15,70	39,81

REVISÕES			
Rev.	Data:	Descrição	
00	29/04/2019	Emissão Inicial	
01	09/03/2020	Emissão Inicial	

Elaboração:
Prefeitura Municipal de Iracema—Ceará

Obra: PAVIMENTAÇÃO EM PISO INTERTRAVADO DE CONCRETO	Projeto: Topográfico
Local: Vias Laterais da Av. Augusta Clementina de Negreiros, Jatobá, Iracema—Ce	Categoria: TOP
Projeto:	Prancha: 03/12
Identificação dos Desenhos: 01. Seções Transversais	

Ricardo C. Moura CREA 11.590—D	Desenho: Cícero Fernandes	Escala: 1/100	Data: 29/04/2019
-----------------------------------	------------------------------	------------------	---------------------