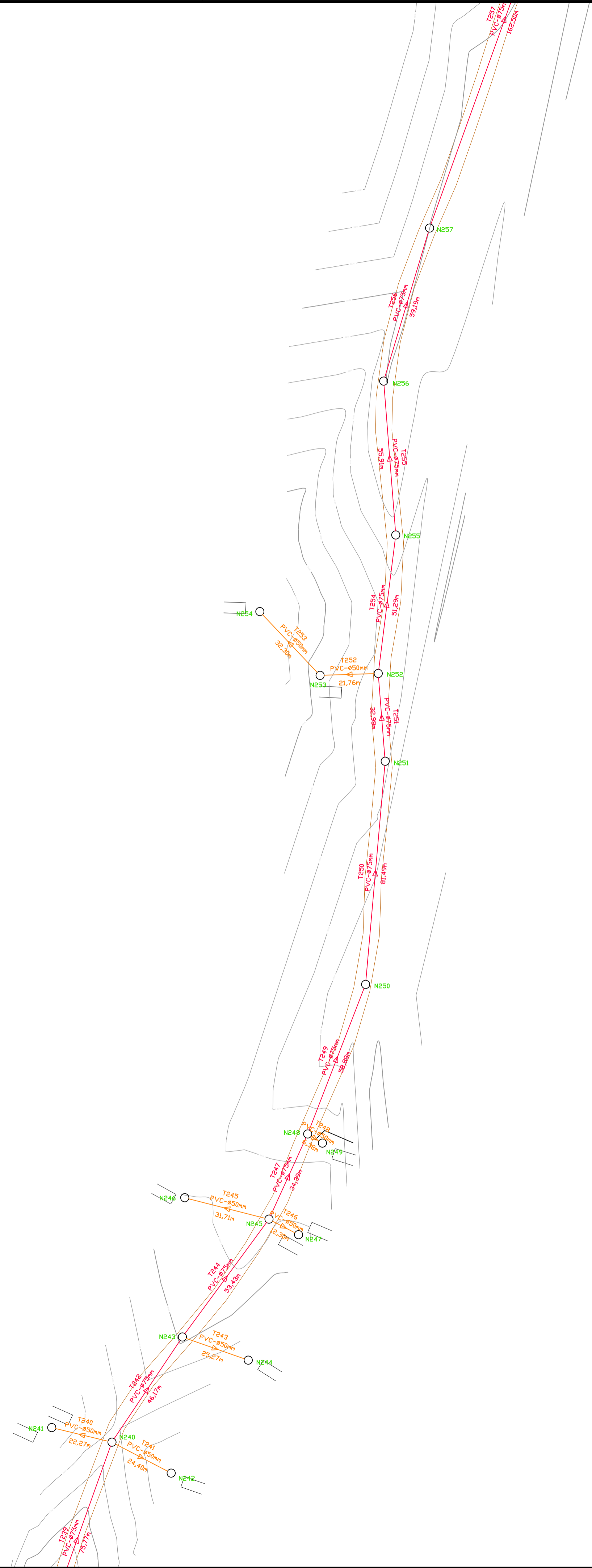

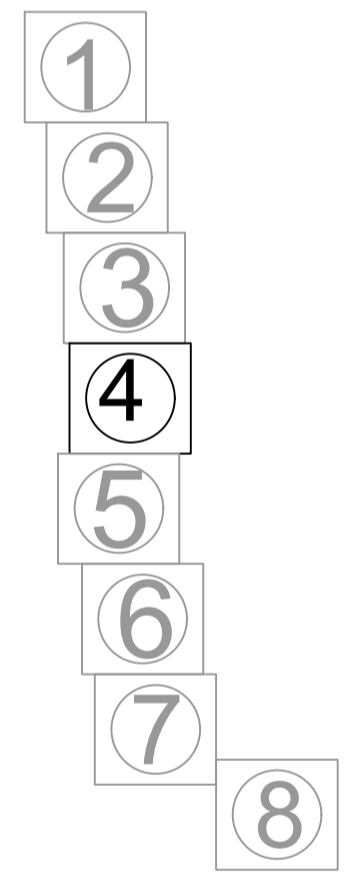


N.M.



QUADRICULA



LEGENDA DE DESENHOS

CURVA 22°	CURVA 45°	CURVA 90°	JUNÇÃO	TÉ	CAP	CRUZETA
REDUÇÃO	REGISTRO DE DESCARGA	VENTOSA	BLOCO DE ANCORAGEM	VÁLVULA REDUTORA DE PRESSÃO	CURVAS DE NÍVEL	EDIFICAÇÕES
CAIXA PARA VÁLVULAS	TUBULAÇÃO Ø95mm	TUBULAÇÃO Ø75mm	TUBULAÇÃO Ø100mm	BORDOS DA ESTRADA	RESERVIÁRIO	

PREFEITURA MUNICIPAL DE IRACEMA-CE		DESENHO:	PRANCHAS:
		01/01	04/08

2ª ETAPA DO SISTEMA DE ABASTECIMENTO DE ÁGUA DAS LOCALIDADES DE BAHIA, BAIXIO, BASTIÕES, SANTO ANTÔNIO E SOLEDADE.

REDE DE DISTRIBUIÇÃO PLANTA BAIXA

LOCAL:	BAHIA, BAIXIO, BASTIÕES, SANTO ANTÔNIO E SOLEDADE.	
PROJETISTA:		ESCALA:
CONTRATANTE:	PREFEITURA MUNICIPAL DE IRACEMA	1/1000
DESENHISTA:	GILDERLAN SOARES	DATA:
ARQUIVO:	I_11-12-REDE-IRACEMA.DWG	AGOSTO/2013