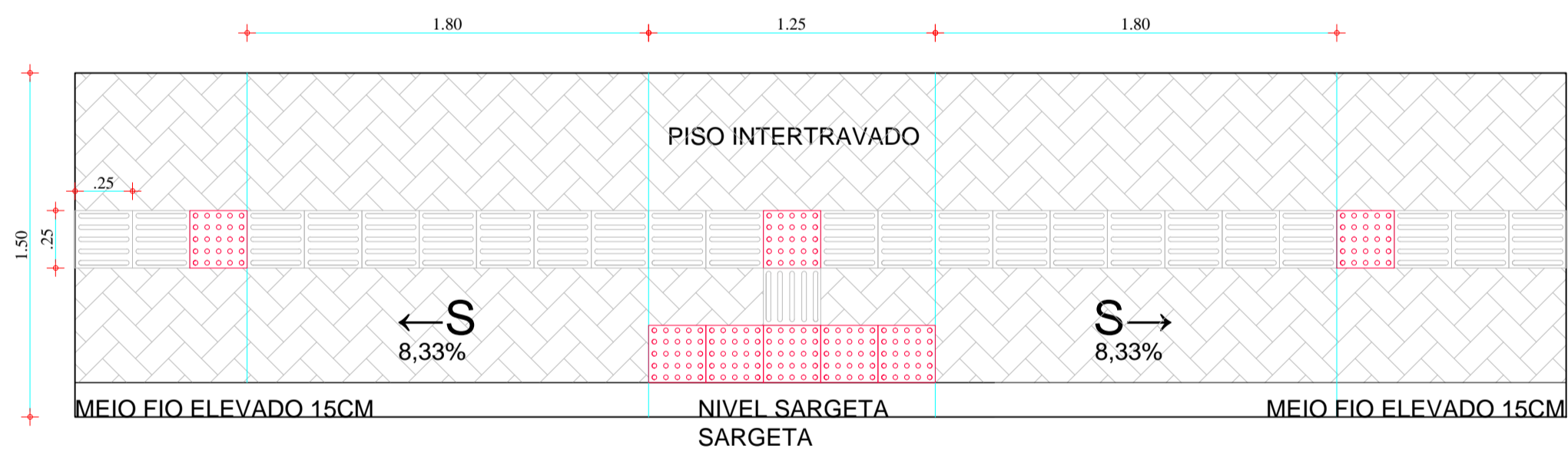


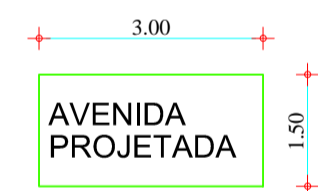
01 PLANTA BAIXA
ESCALAS = 1:300



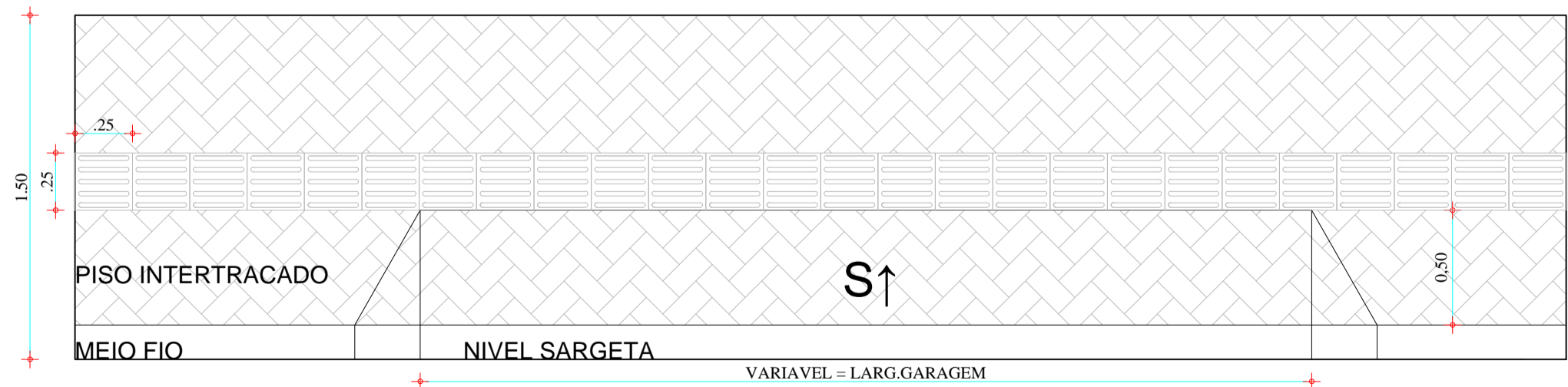
QUANTITATIVO - SINALIZAÇÃO VERTICAL E RAMPAS DE ACESSO PARA PDF

	UNID.	QUANT.
PLACA PARE	UN	04
RAMPA P/ PDF	UN	09
PLACA NOME RUA 60X30CM	UN	06
TOTAL		19

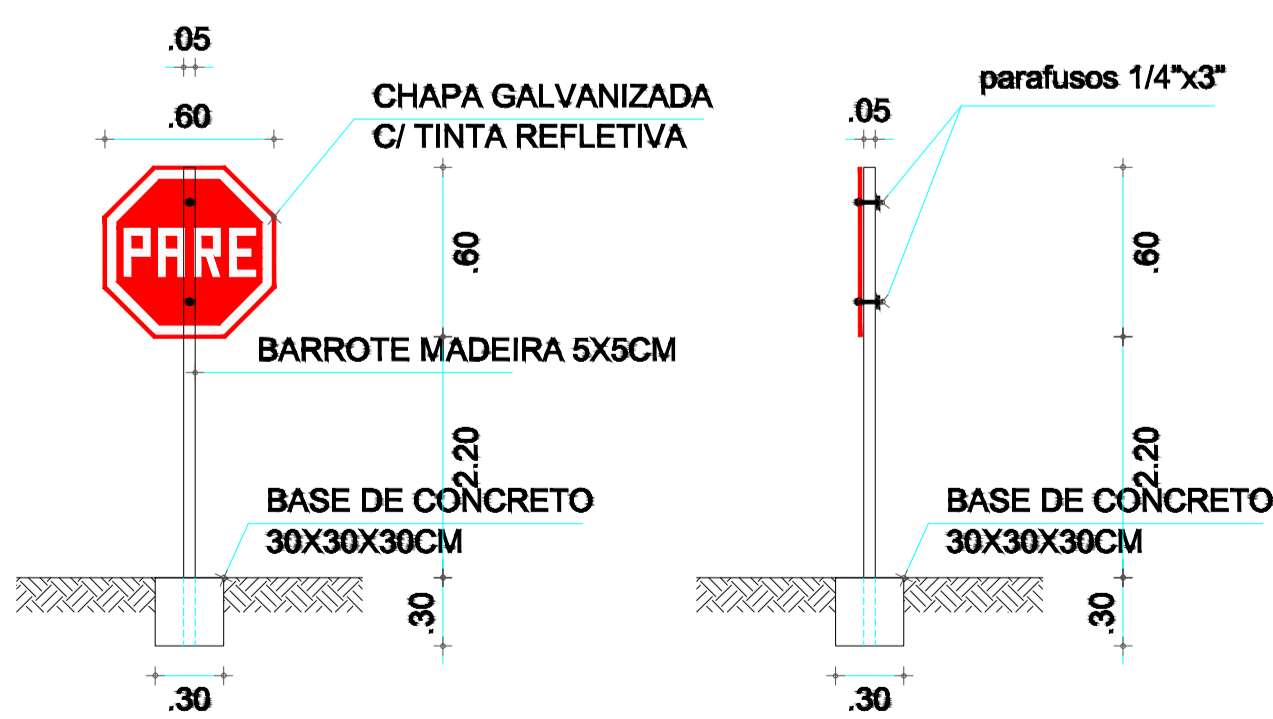
PLACA INDICAÇÃO NOME DE RUA - FIXADA NAS PAREDES DAS CASAS DE ESQUINA



02 RAMPA PARA PDF
ESCALAS = SEM



DETALHE DE FIXAÇÃO DAS PLACAS
ESCALA: 1:25



03 REBAIXO PARA ACESSO DE VEICULOS (RESIDENCIAS)
ESCALAS = SEM

GOVERNO MUNICIPAL
IRACEMA
Crescimento com Desenvolvimento

PROJETO: PAVIMENTAÇÃO VIÁREA DE ACESSO AO CENTRO DE COMERCIALIZAÇÃO DE PRODUTOS ASSOCIADOS AO TURISMO

LOCALIDADE: AV. PROJETADA - SEDE - IRACEMA - CE	DATA: SET / 2018	ESCALA: INDICADA
ASSUNTO: SINALIZAÇÃO E RAMPAS DE ACESSO	PROJETO: Ricardo Costa Moura CREA: 11.991/D	PRACHA: 06